

Филиал публично-правовой компании "Роскадастр" по Республике Дагестан

полное наименование органа регистрации прав

Выписка из Единого государственного реестра недвижимости об объекте недвижимости

Сведения о характеристиках объекта недвижимости

На основании запроса от 04.03.2023, поступившего на рассмотрение 05.03.2023, сообщаем, что согласно записям Единого государственного реестра недвижимости:

Раздел 1 Лист 1

Сооружение			
вид объекта недвижимости			
Лист № 1 раздела 1	Всего листов раздела 1: 2	Всего разделов: 4	Всего листов выписки: 100
06.03.2023г. № КУВИ-001/2023-55279137			
Кадастровый номер:	05:00:000000:77639		
Номер кадастрового квартала:	05:00:000000		
Дата присвоения кадастрового номера:	10.07.2020		
Ранее присвоенный государственный учетный номер:	данные отсутствуют		
Местоположение:	Республика Дагестан, Курахский р-н, Сулейман-Стальский район		
Площадь:	данные отсутствуют		
Основная характеристика (для сооружения):	тип	значение	единица измерения
	протяженность	23800	в метрах
Назначение:	7.7. сооружения трубопроводного транспорта		
Наименование:	Подводящий газопровод от с. Ашага-Стал до сел. Штул Курахского района Республики Дагестан		
Количество этажей, в том числе подземных этажей:	данные отсутствуют		
Год ввода в эксплуатацию по завершении строительства:	данные отсутствуют		
Год завершения строительства:	2007		
Кадастровая стоимость, руб.:	23664233.1		
Кадастровые номера иных объектов недвижимости, в пределах которых расположен объект недвижимости:	05:13:000008:2381, 05:13:000008:2481, 05:13:000017:170, 05:13:000057:111, 05:13:000057:175, 05:13:000057:216, 05:13:000057:218, 05:13:000069:2, 05:13:000069:5, 05:13:000069:24, 05:13:000076:8, 05:13:000076:13, 05:13:000076:15, 05:13:000076:18, 05:13:000077:1, 05:13:000078:5, 05:13:000088:42, 05:13:000102:102, 05:13:000102:116, 05:13:000102:117, 05:13:000102:126, 05:13:000102:129, 05:13:000102:140, 05:29:000002:423, 05:29:000002:464, 05:29:000002:466, 05:29:000002:513, 05:29:000002:585, 05:29:000002:617, 05:29:000025:29, 05:29:000025:40, 05:13:000006:753, 05:13:000008:987, 05:13:000063:4, 05:13:000077:5, 05:13:000078:11, 05:13:000084:13, 05:13:000057:91		
Кадастровые номера помещений, машино-мест, расположенных в здании или сооружении:	данные отсутствуют		
Кадастровые номера объектов недвижимости, из которых образован объект недвижимости:	данные отсутствуют		
Кадастровые номера образованных объектов недвижимости:	данные отсутствуют		



ДОКУМЕНТ ПОДПИСАН
ЭЛЕКТРОННОЙ ПОДПИСЬЮ


Сертификат: 3094B7974B3CA8E1F07A347CFAD6FA78

Владелец: ФЕДЕРАЛЬНАЯ СЛУЖБА ГОСУДАРСТВЕННОЙ
РЕГИСТРАЦИИ, КАДАСТРА И КАРТОГРАФИИ
Действителен: с 17.05.2022 по 10.08.2023

полное наименование должности


инициалы, фамилия

Сооружение	
вид объекта недвижимости	
Лист № 2 раздела 1	Всего листов раздела 1: 2
Всего разделов: 4	
Всего листов выписки: 100	
06.03.2023г. № КУВИ-001/2023-55279137	
Кадастровый номер:	05:00:000000:77639
Сведения о включении объекта недвижимости в состав предприятия как имущественного комплекса:	данные отсутствуют
Сведения о включении объекта недвижимости в состав единого недвижимого комплекса:	данные отсутствуют
Виды разрешенного использования:	данные отсутствуют
Сведения о включении объекта недвижимости в реестр объектов культурного наследия:	данные отсутствуют
Сведения о кадастровом инженере:	созданием сооружения, расположенного по адресу: Республика Дагестан, Курахский р-н, Сулейман-Стальский район.
Статус записи об объекте недвижимости:	Сведения об объекте недвижимости имеют статус "актуальные"
Особые отметки:	Сведения, необходимые для заполнения разделов: 6 - Сведения о частях объекта недвижимости; 7 - Перечень помещений, машино-мест, расположенных в здании, сооружении; 8 - План расположения помещения, машино-места на этаже (плане этажа), отсутствуют.
Получатель выписки:	Халилов Темирхан Магомедович, действующий(ая) на основании документа "" Минимущество Дагестана

полное наименование должности	 ДОКУМЕНТ ПОДПИСАН ЭЛЕКТРОННОЙ ПОДПИСЬЮ Сертификат: 3094B7974B3CA8E1F07A347CFAD6FA78 Владелец: ФЕДЕРАЛЬНАЯ СЛУЖБА ГОСУДАРСТВЕННОЙ РЕГИСТРАЦИИ, КАДАСТРА И КАРТОГРАФИИ Действителен: с 17.05.2022 по 10.08.2023	инициалы, фамилия

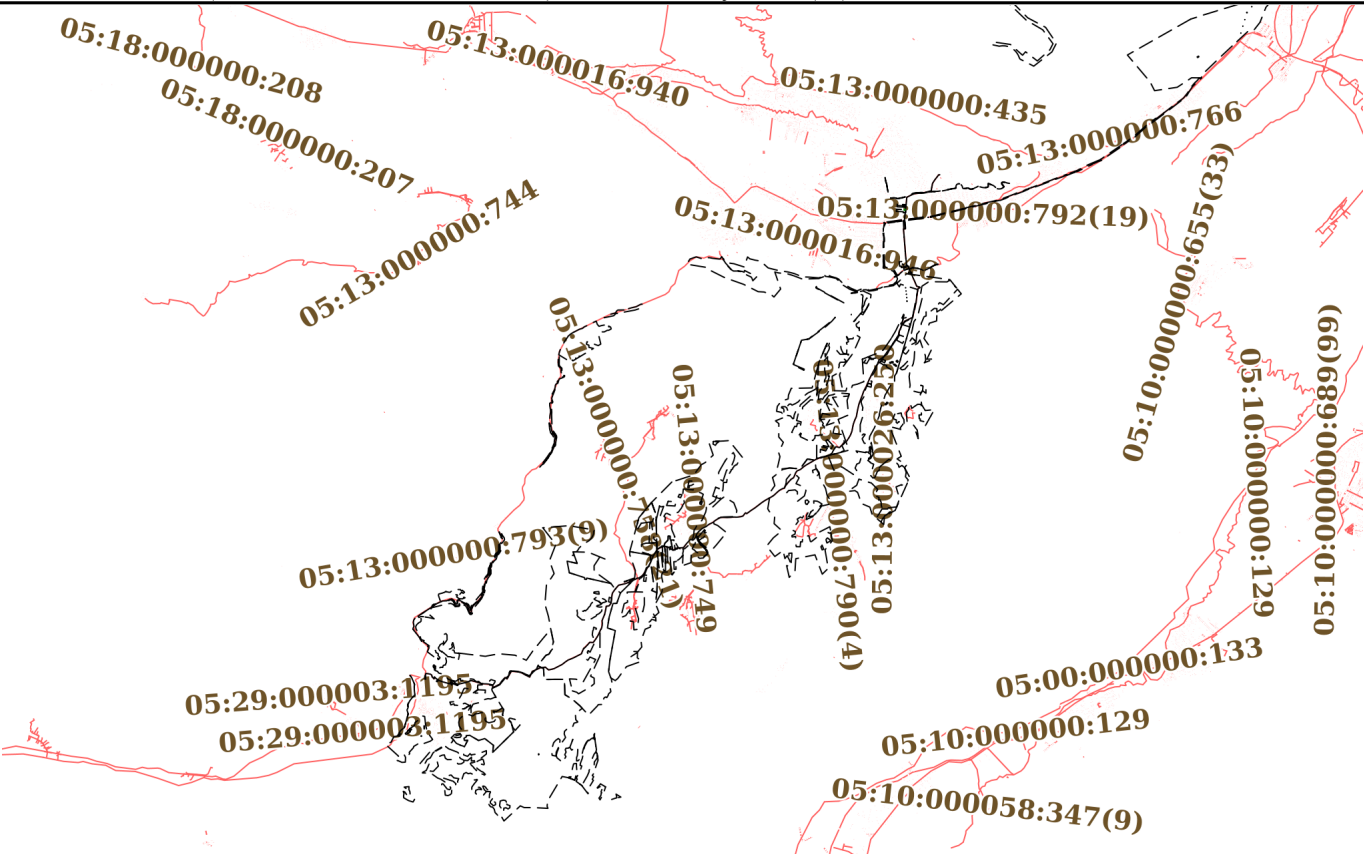
Выписка из Единого государственного реестра недвижимости об объекте недвижимости
Сведения о зарегистрированных правах

Сооружение			
вид объекта недвижимости			
Лист № 1 раздела 2		Всего листов раздела 2: 1	Всего разделов: 4
Всего листов выписки: 100			
06.03.2023г. № КУВИ-001/2023-55279137			
Кадастровый номер:		05:00:000000:77639	
1	Правообладатель (правообладатели):	1.1	Республика Дагестан
	Сведения о возможности предоставления третьим лицам персональных данных физического лица:	1.1.1	данные отсутствуют
2	Вид, номер, дата и время государственной регистрации права:	2.1	Собственность 05:00:000000:77639-05/095/2020-1 10.07.2020 14:11:15
3	Сведения об осуществлении государственной регистрации сделки, права без необходимого в силу закона согласия третьего лица, органа:	3.1	данные отсутствуют
4	Ограничение прав и обременение объекта недвижимости:	не зарегистрировано	
5	Договоры участия в долевом строительстве:	не зарегистрировано	
6	Заявленные в судебном порядке права требования:	данные отсутствуют	
7	Сведения о возможности предоставления третьим лицам персональных данных физического лица	данные отсутствуют	
8	Сведения о возражении в отношении зарегистрированного права:	данные отсутствуют	
9	Сведения о наличии решения об изъятии объекта недвижимости для государственных и муниципальных нужд:	данные отсутствуют	
10	Сведения о невозможности государственной регистрации без личного участия правообладателя или его законного представителя:	данные отсутствуют	
11	Правопритязания и сведения о наличии поступивших, но не рассмотренных заявлений о проведении государственной регистрации права (перехода, прекращения права), ограничения права или обременения объекта недвижимости, сделки в отношении объекта недвижимости:	отсутствуют	

полное наименование должности	 ДОКУМЕНТ ПОДПИСАН ЭЛЕКТРОННОЙ ПОДПИСЬЮ Сертификат: 3094B7974B3CA8E1F07A347CFAD6FA78 Владелец: ФЕДЕРАЛЬНАЯ СЛУЖБА ГОСУДАРСТВЕННОЙ РЕГИСТРАЦИИ, КАДАСТРА И КАРТОГРАФИИ Действителен: с 17.05.2022 по 10.08.2023	инициалы, фамилия

Выписка из Единого государственного реестра недвижимости об объекте недвижимости

Описание местоположения объекта недвижимости

Сооружение			
вид объекта недвижимости			
Лист № 1 раздела 5	Всего листов раздела 5: 1	Всего разделов: 4	Всего листов выписки: 100
06.03.2023г. № КУВИ-001/2023-55279137			
Кадастровый номер:	05:00:000000:77639		
Схема расположения объекта недвижимости (части объекта недвижимости) на земельном участке(ах)			
			
Масштаб 1:200000	Условные обозначения:		



ДОКУМЕНТ ПОДПИСАН
ЭЛЕКТРОННОЙ ПОДПИСЬЮ

Сертификат: 3094B7974B3CA8E1F07A347CFAD6FA78

Владелец: ФЕДЕРАЛЬНАЯ СЛУЖБА ГОСУДАРСТВЕННОЙ
РЕГИСТРАЦИИ, КАДАСТРА И КАРТОГРАФИИ
Действителен: с 17.05.2022 по 10.08.2023

полное наименование должности

инициалы, фамилия

Выписка из Единого государственного реестра недвижимости об объекте недвижимости
Описание местоположения объекта недвижимости

Сооружение			
вид объекта недвижимости			
Лист № 1 раздела 5.1	Всего листов раздела 5.1: 96	Всего разделов: 4	Всего листов выписки: 100
06.03.2023г. № КУВИ-001/2023-55279137			
Кадастровый номер:		05:00:000000:77639	

1. Сведения о координатах характерных точек контура объекта недвижимости						
Система координат МСК-05						
Номер точки	Координаты, м		Радиус, м	Средняя квадратическая погрешность определения координат характерных точек контура, м	Глубина, высота, м	
	X	Y			H1	H2
	2	3	4	5	6	7
1	75091.88	409849.35	-	0.1	данные отсутствуют	данные отсутствуют
2	75091.43	409846.73	-	0.1	данные отсутствуют	данные отсутствуют
3	75090.33	409839.83	-	0.1	данные отсутствуют	данные отсутствуют
4	75089.32	409833.53	-	0.1	данные отсутствуют	данные отсутствуют
5	75086.97	409818.26	-	0.1	данные отсутствуют	данные отсутствуют
6	75086.19	409812.29	-	0.1	данные отсутствуют	данные отсутствуют
7	75084.52	409811.57	-	0.1	данные отсутствуют	данные отсутствуют
8	75072.71	409806.36	-	0.1	данные отсутствуют	данные отсутствуют
9	75068.56	409804.17	-	0.1	данные отсутствуют	данные отсутствуют
10	75063.07	409800.17	-	0.1	данные отсутствуют	данные отсутствуют
11	75054.74	409794.28	-	0.1	данные отсутствуют	данные отсутствуют
12	75041.79	409784.19	-	0.1	данные отсутствуют	данные отсутствуют

полное наименование должности	<div><div>ДОКУМЕНТ ПОДПИСАН ЭЛЕКТРОННОЙ ПОДПИСЬЮ</div><div>Сертификат: 3094B7974B3CA8E1F07A347CFAD6FA78 Владелец: ФЕДЕРАЛЬНАЯ СЛУЖБА ГОСУДАРСТВЕННОЙ РЕГИСТРАЦИИ, КАДАСТРА И КАРТОГРАФИИ Действителен: с 17.05.2022 по 10.08.2023</div></div>	инициалы, фамилия

Сооружение							
вид объекта недвижимости							
Лист № 2 раздела 5.1		Всего листов раздела 5.1: 96		Всего разделов: 4		Всего листов выписки: 100	
06.03.2023г. № КУВИ-001/2023-55279137							
Кадастровый номер:			05:00:000000:77639				
13	75030.98	409775.39	-	0.1	данные отсутствуют	данные отсутствуют	
14	75012.43	409759.93	-	0.1	данные отсутствуют	данные отсутствуют	
15	75003.28	409752.64	-	0.1	данные отсутствуют	данные отсутствуют	
16	74994.87	409745.97	-	0.1	данные отсутствуют	данные отсутствуют	
17	74987.39	409740.07	-	0.1	данные отсутствуют	данные отсутствуют	
18	74978.54	409733.12	-	0.1	данные отсутствуют	данные отсутствуют	
19	74970.85	409727.08	-	0.1	данные отсутствуют	данные отсутствуют	
20	74963.31	409721.26	-	0.1	данные отсутствуют	данные отсутствуют	
21	74954.32	409714.48	-	0.1	данные отсутствуют	данные отсутствуют	
22	74946.14	409708.29	-	0.1	данные отсутствуют	данные отсутствуют	
23	74940.49	409704.41	-	0.1	данные отсутствуют	данные отсутствуют	
24	74933.33	409699.97	-	0.1	данные отсутствуют	данные отсутствуют	
25	74919.63	409691.77	-	0.1	данные отсутствуют	данные отсутствуют	
26	74905.55	409683.2	-	0.1	данные отсутствуют	данные отсутствуют	
27	74891.93	409674.71	-	0.1	данные отсутствуют	данные отсутствуют	
28	74878.52	409666.37	-	0.1	данные отсутствуют	данные отсутствуют	
29	74865.05	409658	-	0.1	данные отсутствуют	данные отсутствуют	



ДОКУМЕНТ ПОДПИСАН
ЭЛЕКТРОННОЙ ПОДПИСЬЮ

Сертификат: 3094B7974B3CA8E1F07A347CFAD6FA78

Владелец: ФЕДЕРАЛЬНАЯ СЛУЖБА ГОСУДАРСТВЕННОЙ
РЕГИСТРАЦИИ, КАДАСТРА И КАРТОГРАФИИ
Действителен: с 17.05.2022 по 10.08.2023

полное наименование должности

инициалы, фамилия

Сооружение							
вид объекта недвижимости							
Лист № 3 раздела 5.1		Всего листов раздела 5.1: 96		Всего разделов: 4		Всего листов выписки: 100	
06.03.2023г. № КУВИ-001/2023-55279137							
Кадастровый номер:			05:00:000000:77639				
30	74852.08	409651.45	-	0.1	данные отсутствуют	данные отсутствуют	
31	74836.25	409648.66	-	0.1	данные отсутствуют	данные отсутствуют	
32	74823.02	409646.47	-	0.1	данные отсутствуют	данные отсутствуют	
33	74813.2	409644.76	-	0.1	данные отсутствуют	данные отсутствуют	
34	74802.04	409642.83	-	0.1	данные отсутствуют	данные отсутствуют	
35	74788.74	409641	-	0.1	данные отсутствуют	данные отсутствуют	
36	74773.54	409638.84	-	0.1	данные отсутствуют	данные отсутствуют	
37	74760.45	409636.79	-	0.1	данные отсутствуют	данные отсутствуют	
38	74759.76	409636.62	-	0.1	данные отсутствуют	данные отсутствуют	
39	74759.86	409633.59	-	0.1	данные отсутствуют	данные отсутствуют	
40	74757.64	409633.12	-	0.1	данные отсутствуют	данные отсутствуют	
41	74743.44	409631.27	-	0.1	данные отсутствуют	данные отсутствуют	
42	74725.62	409628.72	-	0.1	данные отсутствуют	данные отсутствуют	
43	74706.87	409626.23	-	0.1	данные отсутствуют	данные отсутствуют	
44	74688.82	409623.8	-	0.1	данные отсутствуют	данные отсутствуют	
45	74679.07	409622.57	-	0.1	данные отсутствуют	данные отсутствуют	
46	74672.46	409621.58	-	0.1	данные отсутствуют	данные отсутствуют	



ДОКУМЕНТ ПОДПИСАН
ЭЛЕКТРОННОЙ ПОДПИСЬЮ

Сертификат: 3094B7974B3CA8E1F07A347CFAD6FA78

Владелец: ФЕДЕРАЛЬНАЯ СЛУЖБА ГОСУДАРСТВЕННОЙ
РЕГИСТРАЦИИ, КАДАСТРА И КАРТОГРАФИИ
Действителен: с 17.05.2022 по 10.08.2023

полное наименование должности

инициалы, фамилия

Сооружение							
вид объекта недвижимости							
Лист № 4 раздела 5.1		Всего листов раздела 5.1: 96		Всего разделов: 4		Всего листов выписки: 100	
06.03.2023г. № КУВИ-001/2023-55279137							
Кадастровый номер:			05:00:000000:77639				
47	74659.28	409619.96	-	0.1	данные отсутствуют	данные отсутствуют	
48	74649.72	409618.73	-	0.1	данные отсутствуют	данные отсутствуют	
49	74647.49	409618.5	-	0.1	данные отсутствуют	данные отсутствуют	
50	74646.94	409615.17	-	0.1	данные отсутствуют	данные отсутствуют	
51	74643.35	409603.99	-	0.1	данные отсутствуют	данные отсутствуют	
52	74642.4	409595.91	-	0.1	данные отсутствуют	данные отсутствуют	
53	74641.58	409589.59	-	0.1	данные отсутствуют	данные отсутствуют	
54	74640.68	409581.08	-	0.1	данные отсутствуют	данные отсутствуют	
55	74638.33	409562.97	-	0.1	данные отсутствуют	данные отсутствуют	
56	74637.74	409558.02	-	0.1	данные отсутствуют	данные отсутствуют	
57	74636.82	409550.16	-	0.1	данные отсутствуют	данные отсутствуют	
58	74635.21	409536.79	-	0.1	данные отсутствуют	данные отсутствуют	
59	74633.7	409523.94	-	0.1	данные отсутствуют	данные отсутствуют	
60	74632.34	409511.55	-	0.1	данные отсутствуют	данные отсутствуют	
61	74631.26	409501.73	-	0.1	данные отсутствуют	данные отсутствуют	
62	74629.96	409497.98	-	0.1	данные отсутствуют	данные отсутствуют	
63	74623.77	409481.97	-	0.1	данные отсутствуют	данные отсутствуют	



ДОКУМЕНТ ПОДПИСАН
ЭЛЕКТРОННОЙ ПОДПИСЬЮ

Сертификат: 3094B7974B3CA8E1F07A347CFAD6FA78

Владелец: ФЕДЕРАЛЬНАЯ СЛУЖБА ГОСУДАРСТВЕННОЙ
РЕГИСТРАЦИИ, КАДАСТРА И КАРТОГРАФИИ
Действителен: с 17.05.2022 по 10.08.2023

полное наименование должности

инициалы, фамилия

Сооружение							
вид объекта недвижимости							
Лист № 5 раздела 5.1		Всего листов раздела 5.1: 96		Всего разделов: 4		Всего листов выписки: 100	
06.03.2023г. № КУВИ-001/2023-55279137							
Кадастровый номер:			05:00:000000:77639				
64	74618.11	409467.05	-	0.1	данные отсутствуют	данные отсутствуют	
65	74614.41	409457.11	-	0.1	данные отсутствуют	данные отсутствуют	
66	74614.1	409455.13	-	0.1	данные отсутствуют	данные отсутствуют	
67	74613.35	409450.06	-	0.1	данные отсутствуют	данные отсутствуют	
68	74612.3	409441.87	-	0.1	данные отсутствуют	данные отсутствуют	
69	74610.79	409428.81	-	0.1	данные отсутствуют	данные отсутствуют	
70	74609.52	409414.29	-	0.1	данные отсутствуют	данные отсутствуют	
71	74607.81	409400.63	-	0.1	данные отсутствуют	данные отсутствуют	
72	74606.37	409386.51	-	0.1	данные отсутствуют	данные отсутствуют	
73	74604.85	409372.32	-	0.1	данные отсутствуют	данные отсутствуют	
74	74603.05	409355.51	-	0.1	данные отсутствуют	данные отсутствуют	
75	74601.45	409339.36	-	0.1	данные отсутствуют	данные отсутствуют	
76	74599.77	409322.62	-	0.1	данные отсутствуют	данные отсутствуют	
77	74598.23	409305.62	-	0.1	данные отсутствуют	данные отсутствуют	
78	74599.3	409305.26	-	0.1	данные отсутствуют	данные отсутствуют	
79	74601.73	409304.63	-	0.1	данные отсутствуют	данные отсутствуют	
80	74601.64	409303.02	-	0.1	данные отсутствуют	данные отсутствуют	



ДОКУМЕНТ ПОДПИСАН
ЭЛЕКТРОННОЙ ПОДПИСЬЮ

Сертификат: 3094B7974B3CA8E1F07A347CFAD6FA78

Владелец: ФЕДЕРАЛЬНАЯ СЛУЖБА ГОСУДАРСТВЕННОЙ
РЕГИСТРАЦИИ, КАДАСТРА И КАРТОГРАФИИ
Действителен: с 17.05.2022 по 10.08.2023

полное наименование должности

инициалы, фамилия

Сооружение							
вид объекта недвижимости							
Лист № 6 раздела 5.1		Всего листов раздела 5.1: 96		Всего разделов: 4		Всего листов выписки: 100	
06.03.2023г. № КУВИ-001/2023-55279137							
Кадастровый номер:			05:00:000000:77639				
81	74599.35	409289.98	-	0.1	данные отсутствуют	данные отсутствуют	
82	74597.11	409275.74	-	0.1	данные отсутствуют	данные отсутствуют	
83	74595.83	409266.04	-	0.1	данные отсутствуют	данные отсутствуют	
84	74595.49	409263.21	-	0.1	данные отсутствуют	данные отсутствуют	
85	74593.73	409248.18	-	0.1	данные отсутствуют	данные отсутствуют	
86	74592.9	409240.19	-	0.1	данные отсутствуют	данные отсутствуют	
87	74592.02	409232.43	-	0.1	данные отсутствуют	данные отсутствуют	
88	74590.17	409216.73	-	0.1	данные отсутствуют	данные отсутствуют	
89	74589.05	409208.31	-	0.1	данные отсутствуют	данные отсутствуют	
90	74587.92	409200.47	-	0.1	данные отсутствуют	данные отсутствуют	
91	74584.73	409183.32	-	0.1	данные отсутствуют	данные отсутствуют	
92	74583.63	409178.07	-	0.1	данные отсутствуют	данные отсутствуют	
93	74581.63	409169.31	-	0.1	данные отсутствуют	данные отсутствуют	
94	74577.88	409154.72	-	0.1	данные отсутствуют	данные отсутствуют	
95	74575.43	409146.64	-	0.1	данные отсутствуют	данные отсутствуют	
96	74572.99	409138.79	-	0.1	данные отсутствуют	данные отсутствуют	
97	74569.82	409127.57	-	0.1	данные отсутствуют	данные отсутствуют	



ДОКУМЕНТ ПОДПИСАН
ЭЛЕКТРОННОЙ ПОДПИСЬЮ

Сертификат: 3094B7974B3CA8E1F07A347CFAD6FA78

Владелец: ФЕДЕРАЛЬНАЯ СЛУЖБА ГОСУДАРСТВЕННОЙ
РЕГИСТРАЦИИ, КАДАСТРА И КАРТОГРАФИИ
Действителен: с 17.05.2022 по 10.08.2023

полное наименование должности

инициалы, фамилия

Сооружение			
вид объекта недвижимости			
Лист № 7 раздела 5.1	Всего листов раздела 5.1: 96	Всего разделов: 4	Всего листов выписки: 100

06.03.2023г. № КУВИ-001/2023-55279137

Кадастровый номер: 05:00:000000:77639

98	74571.08	409127.04	-	0.1	данные отсутствуют	данные отсутствуют
99	74572.55	409126.75	-	0.1	данные отсутствуют	данные отсутствуют
100	74571.87	409124.6	-	0.1	данные отсутствуют	данные отсутствуют
101	74570.59	409122.14	-	0.1	данные отсутствуют	данные отсутствуют
102	74567.79	409123.37	-	0.1	данные отсутствуют	данные отсутствуют
103	74566.96	409122	-	0.1	данные отсутствуют	данные отсутствуют
104	74563.85	409115.8	-	0.1	данные отсутствуют	данные отсутствуют
105	74560.33	409108.66	-	0.1	данные отсутствуют	данные отсутствуют
106	74552.91	409093.93	-	0.1	данные отсутствуют	данные отсутствуют
107	74550.79	409089.73	-	0.1	данные отсутствуют	данные отсутствуют
108	74545.59	409079.3	-	0.1	данные отсутствуют	данные отсутствуют
109	74538.39	409064.8	-	0.1	данные отсутствуют	данные отсутствуют
110	74536.92	409061.89	-	0.1	данные отсутствуют	данные отсутствуют
111	74531.4	409050.79	-	0.1	данные отсутствуют	данные отсутствуют
112	74524.6	409036.8	-	0.1	данные отсутствуют	данные отсутствуют
113	74520.57	409028.73	-	0.1	данные отсутствуют	данные отсутствуют
114	74517.18	409021.9	-	0.1	данные отсутствуют	данные отсутствуют



ДОКУМЕНТ ПОДПИСАН
ЭЛЕКТРОННОЙ ПОДПИСЬЮ

Сертификат: 3094B7974B3CA8E1F07A347CFAD6FA78

Владелец: ФЕДЕРАЛЬНАЯ СЛУЖБА ГОСУДАРСТВЕННОЙ
РЕГИСТРАЦИИ, КАДАСТРА И КАРТОГРАФИИ
Действителен: с 17.05.2022 по 10.08.2023

полное наименование должности

инициалы, фамилия

Сооружение							
вид объекта недвижимости							
Лист № 8 раздела 5.1		Всего листов раздела 5.1: 96		Всего разделов: 4		Всего листов выписки: 100	
06.03.2023г. № КУВИ-001/2023-55279137							
Кадастровый номер:			05:00:000000:77639				
115	74509.95	409007.43	-	0.1	данные отсутствуют	данные отсутствуют	
116	74507.45	409002.45	-	0.1	данные отсутствуют	данные отсутствуют	
117	74502.93	408993.24	-	0.1	данные отсутствуют	данные отсутствуют	
118	74495.18	408976.96	-	0.1	данные отсутствуют	данные отсутствуют	
119	74492.94	408972.14	-	0.1	данные отсутствуют	данные отсутствуют	
120	74489.52	408965.11	-	0.1	данные отсутствуют	данные отсутствуют	
121	74479.3	408964.12	-	0.1	данные отсутствуют	данные отсутствуют	
122	74469.88	408963.03	-	0.1	данные отсутствуют	данные отсутствуют	
123	74455.86	408961.31	-	0.1	данные отсутствуют	данные отсутствуют	
124	74439.4	408959.63	-	0.1	данные отсутствуют	данные отсутствуют	
125	74433.47	408959.12	-	0.1	данные отсутствуют	данные отсутствуют	
126	74428.52	408958.71	-	0.1	данные отсутствуют	данные отсутствуют	
127	74410.16	408957.08	-	0.1	данные отсутствуют	данные отсутствуют	
128	74404.7	408956.82	-	0.1	данные отсутствуют	данные отсутствуют	
129	74396.49	408956.1	-	0.1	данные отсутствуют	данные отсутствуют	
130	74379.28	408954.42	-	0.1	данные отсутствуют	данные отсутствуют	
131	74373.51	408953.82	-	0.1	данные отсутствуют	данные отсутствуют	



ДОКУМЕНТ ПОДПИСАН
ЭЛЕКТРОННОЙ ПОДПИСЬЮ

Сертификат: 3094B7974B3CA8E1F07A347CFAD6FA78

Владелец: ФЕДЕРАЛЬНАЯ СЛУЖБА ГОСУДАРСТВЕННОЙ
РЕГИСТРАЦИИ, КАДАСТРА И КАРТОГРАФИИ
Действителен: с 17.05.2022 по 10.08.2023

полное наименование должности

инициалы, фамилия

Сооружение							
вид объекта недвижимости							
Лист № 9 раздела 5.1		Всего листов раздела 5.1: 96		Всего разделов: 4		Всего листов выписки: 100	
06.03.2023г. № КУВИ-001/2023-55279137							
Кадастровый номер:			05:00:000000:77639				
132	74362.52	408952.65	-	0.1	данные отсутствуют	данные отсутствуют	
133	74347.22	408951.19	-	0.1	данные отсутствуют	данные отсутствуют	
134	74335.86	408950.12	-	0.1	данные отсутствуют	данные отсутствуют	
135	74324.08	408949.04	-	0.1	данные отсутствуют	данные отсутствуют	
136	74306.76	408947.36	-	0.1	данные отсутствуют	данные отсутствуют	
137	74302.81	408946.98	-	0.1	данные отсутствуют	данные отсутствуют	
138	74300.11	408946.86	-	0.1	данные отсутствуют	данные отсутствуют	
139	74299.88	408949.34	-	0.1	данные отсутствуют	данные отсутствуют	
140	74297.52	408948.98	-	0.1	данные отсутствуют	данные отсутствуют	
141	74295.58	408948.94	-	0.1	данные отсутствуют	данные отсутствуют	
142	74295.78	408946.53	-	0.1	данные отсутствуют	данные отсутствуют	
143	74294.69	408946.27	-	0.1	данные отсутствуют	данные отсутствуют	
144	74285.58	408945.49	-	0.1	данные отсутствуют	данные отсутствуют	
145	74276.51	408944.72	-	0.1	данные отсутствуют	данные отсутствуют	
146	74263.71	408943.7	-	0.1	данные отсутствуют	данные отсутствуют	
147	74256.31	408943.09	-	0.1	данные отсутствуют	данные отсутствуют	
148	74246.28	408942.17	-	0.1	данные отсутствуют	данные отсутствуют	



ДОКУМЕНТ ПОДПИСАН
ЭЛЕКТРОННОЙ ПОДПИСЬЮ

Сертификат: 3094B7974B3CA8E1F07A347CFAD6FA78

Владелец: ФЕДЕРАЛЬНАЯ СЛУЖБА ГОСУДАРСТВЕННОЙ
РЕГИСТРАЦИИ, КАДАСТРА И КАРТОГРАФИИ
Действителен: с 17.05.2022 по 10.08.2023

полное наименование должности

инициалы, фамилия

Сооружение							
вид объекта недвижимости							
Лист № 10 раздела 5.1		Всего листов раздела 5.1: 96		Всего разделов: 4		Всего листов выписки: 100	
06.03.2023г. № КУВИ-001/2023-55279137							
Кадастровый номер:			05:00:000000:77639				
149	74231.81	408940.71	-	0.1	данные отсутствуют	данные отсутствуют	
150	74224.32	408939.84	-	0.1	данные отсутствуют	данные отсутствуют	
151	74215.44	408938.66	-	0.1	данные отсутствуют	данные отсутствуют	
152	74203.32	408937.21	-	0.1	данные отсутствуют	данные отсутствуют	
153	74195	408936	-	0.1	данные отсутствуют	данные отсутствуют	
154	74185.57	408934.63	-	0.1	данные отсутствуют	данные отсутствуют	
155	74171.17	408932.32	-	0.1	данные отсутствуют	данные отсутствуют	
156	74164.92	408931.28	-	0.1	данные отсутствуют	данные отсутствуют	
157	74153.71	408929.6	-	0.1	данные отсутствуют	данные отсутствуют	
158	74137.06	408927.32	-	0.1	данные отсутствуют	данные отсутствуют	
159	74130.6	408926.6	-	0.1	данные отсутствуют	данные отсутствуют	
160	74122.42	408925.74	-	0.1	данные отсутствуют	данные отсутствуют	
161	74120.87	408925.82	-	0.1	данные отсутствуют	данные отсутствуют	
162	74120.6	408928.26	-	0.1	данные отсутствуют	данные отсутствуют	
163	74118.68	408928.19	-	0.1	данные отсутствуют	данные отсутствуют	
164	74117.14	408927.82	-	0.1	данные отсутствуют	данные отсутствуют	
165	74117.25	408925.46	-	0.1	данные отсутствуют	данные отсутствуют	



ДОКУМЕНТ ПОДПИСАН
ЭЛЕКТРОННОЙ ПОДПИСЬЮ

Сертификат: 3094B7974B3CA8E1F07A347CFAD6FA78

Владелец: ФЕДЕРАЛЬНАЯ СЛУЖБА ГОСУДАРСТВЕННОЙ
РЕГИСТРАЦИИ, КАДАСТРА И КАРТОГРАФИИ
Действителен: с 17.05.2022 по 10.08.2023

полное наименование должности

инициалы, фамилия

Сооружение							
вид объекта недвижимости							
Лист № 11 раздела 5.1		Всего листов раздела 5.1: 96		Всего разделов: 4		Всего листов выписки: 100	
06.03.2023г. № КУВИ-001/2023-55279137							
Кадастровый номер:			05:00:000000:77639				
166	74116.16	408925.27	-	0.1	данные отсутствуют	данные отсутствуют	
167	74110.11	408924.88	-	0.1	данные отсутствуют	данные отсутствуют	
168	74104.7	408924.58	-	0.1	данные отсутствуют	данные отсутствуют	
169	74088.6	408923.63	-	0.1	данные отсутствуют	данные отсутствуют	
170	74079.2	408922.97	-	0.1	данные отсутствуют	данные отсутствуют	
171	74072.41	408922.38	-	0.1	данные отсутствуют	данные отсутствуют	
172	74057.33	408920.85	-	0.1	данные отсутствуют	данные отсутствуют	
173	74052.5	408920.34	-	0.1	данные отсутствуют	данные отсутствуют	
174	74043.58	408919.3	-	0.1	данные отсутствуют	данные отсутствуют	
175	74025.02	408917.39	-	0.1	данные отсутствуют	данные отсутствуют	
176	74020.77	408917.09	-	0.1	данные отсутствуют	данные отсутствуют	
177	74003.77	408915.23	-	0.1	данные отсутствуют	данные отсутствуют	
178	73983.69	408913.12	-	0.1	данные отсутствуют	данные отсутствуют	
179	73974.88	408912.28	-	0.1	данные отсутствуют	данные отсутствуют	
180	73958.1	408910.45	-	0.1	данные отсутствуют	данные отсутствуют	
181	73951.93	408909.68	-	0.1	данные отсутствуют	данные отсутствуют	
182	73942.96	408908.58	-	0.1	данные отсутствуют	данные отсутствуют	



ДОКУМЕНТ ПОДПИСАН
ЭЛЕКТРОННОЙ ПОДПИСЬЮ

Сертификат: 3094B7974B3CA8E1F07A347CFAD6FA78

Владелец: ФЕДЕРАЛЬНАЯ СЛУЖБА ГОСУДАРСТВЕННОЙ
РЕГИСТРАЦИИ, КАДАСТРА И КАРТОГРАФИИ
Действителен: с 17.05.2022 по 10.08.2023

полное наименование должности

инициалы, фамилия

Сооружение							
вид объекта недвижимости							
Лист № 12 раздела 5.1		Всего листов раздела 5.1: 96		Всего разделов: 4		Всего листов выписки: 100	
06.03.2023г. № КУВИ-001/2023-55279137							
Кадастровый номер:			05:00:000000:77639				
183	73940.29	408908.02	-	0.1	данные отсутствуют	данные отсутствуют	
184	73930.36	408907.05	-	0.1	данные отсутствуют	данные отсутствуют	
185	73920.77	408906.4	-	0.1	данные отсутствуют	данные отсутствуют	
186	73909.58	408905.07	-	0.1	данные отсутствуют	данные отсутствуют	
187	73885.8	408902.88	-	0.1	данные отсутствуют	данные отсутствуют	
188	73876.53	408901.81	-	0.1	данные отсутствуют	данные отсутствуют	
189	73874.22	408901.37	-	0.1	данные отсутствуют	данные отсутствуют	
190	73873.18	408889.08	-	0.1	данные отсутствуют	данные отсутствуют	
191	73861.1	408891.31	-	0.1	данные отсутствуют	данные отсутствуют	
192	73844.3	408893.34	-	0.1	данные отсутствуют	данные отсутствуют	
193	73827.94	408895.85	-	0.1	данные отсутствуют	данные отсутствуют	
194	73810.84	408898.3	-	0.1	данные отсутствуют	данные отсутствуют	
195	73794.45	408900.9	-	0.1	данные отсутствуют	данные отсутствуют	
196	73777.65	408903.37	-	0.1	данные отсутствуют	данные отсутствуют	
197	73760.13	408905.7	-	0.1	данные отсутствуют	данные отсутствуют	
198	73743.03	408908.39	-	0.1	данные отсутствуют	данные отсутствуют	
199	73726.72	408910.76	-	0.1	данные отсутствуют	данные отсутствуют	



ДОКУМЕНТ ПОДПИСАН
ЭЛЕКТРОННОЙ ПОДПИСЬЮ

Сертификат: 3094B7974B3CA8E1F07A347CFAD6FA78

Владелец: ФЕДЕРАЛЬНАЯ СЛУЖБА ГОСУДАРСТВЕННОЙ
РЕГИСТРАЦИИ, КАДАСТРА И КАРТОГРАФИИ
Действителен: с 17.05.2022 по 10.08.2023

полное наименование должности

инициалы, фамилия

Сооружение							
вид объекта недвижимости							
Лист № 13 раздела 5.1		Всего листов раздела 5.1: 96		Всего разделов: 4		Всего листов выписки: 100	
06.03.2023г. № КУВИ-001/2023-55279137							
Кадастровый номер:			05:00:000000:77639				
200	73710.07	408912.97	-	0.1	данные отсутствуют	данные отсутствуют	
201	73693.32	408915.17	-	0.1	данные отсутствуют	данные отсутствуют	
202	73677.6	408917.71	-	0.1	данные отсутствуют	данные отсутствуют	
203	73662.59	408919.64	-	0.1	данные отсутствуют	данные отсутствуют	
204	73646.52	408921.81	-	0.1	данные отсутствуют	данные отсутствуют	
205	73642.76	408922.82	-	0.1	данные отсутствуют	данные отсутствуют	
206	73642.66	408920.76	-	0.1	данные отсутствуют	данные отсутствуют	
207	73642.03	408911.87	-	0.1	данные отсутствуют	данные отсутствуют	
208	73641.09	408896.86	-	0.1	данные отсутствуют	данные отсутствуют	
209	73639.92	408879.45	-	0.1	данные отсутствуют	данные отсутствуют	
210	73639.99	408875.77	-	0.1	данные отсутствуют	данные отсутствуют	
211	73638.8	408875.79	-	0.1	данные отсутствуют	данные отсутствуют	
212	73628.96	408876.72	-	0.1	данные отсутствуют	данные отсутствуют	
213	73626.41	408877.16	-	0.1	данные отсутствуют	данные отсутствуют	
214	73619.71	408877.72	-	0.1	данные отсутствуют	данные отсутствуют	
215	73603.52	408879.57	-	0.1	данные отсутствуют	данные отсутствуют	
216	73539.37	408884.87	-	0.1	данные отсутствуют	данные отсутствуют	



ДОКУМЕНТ ПОДПИСАН
ЭЛЕКТРОННОЙ ПОДПИСЬЮ

Сертификат: 3094B7974B3CA8E1F07A347CFAD6FA78

Владелец: ФЕДЕРАЛЬНАЯ СЛУЖБА ГОСУДАРСТВЕННОЙ
РЕГИСТРАЦИИ, КАДАСТРА И КАРТОГРАФИИ
Действителен: с 17.05.2022 по 10.08.2023

полное наименование должности

инициалы, фамилия

Сооружение							
вид объекта недвижимости							
Лист № 14 раздела 5.1		Всего листов раздела 5.1: 96		Всего разделов: 4		Всего листов выписки: 100	
06.03.2023г. № КУВИ-001/2023-55279137							
Кадастровый номер:			05:00:000000:77639				
217	73508.28	408887.61	-	0.1	данные отсутствуют	данные отсутствуют	
218	73492.19	408889.05	-	0.1	данные отсутствуют	данные отсутствуют	
219	73477.06	408890.09	-	0.1	данные отсутствуют	данные отсутствуют	
220	73461.78	408891.15	-	0.1	данные отсутствуют	данные отсутствуют	
221	73445.2	408892.87	-	0.1	данные отсутствуют	данные отсутствуют	
222	73427.97	408893.47	-	0.1	данные отсутствуют	данные отсутствуют	
223	73425.23	408893.84	-	0.1	данные отсутствуют	данные отсутствуют	
224	73425.07	408891.25	-	0.1	данные отсутствуют	данные отсутствуют	
225	73421.91	408891.18	-	0.1	данные отсутствуют	данные отсутствуют	
226	73420.28	408891.53	-	0.1	данные отсутствуют	данные отсутствуют	
227	73420.35	408894.29	-	0.1	данные отсутствуют	данные отсутствуют	
228	73411.99	408894.6	-	0.1	данные отсутствуют	данные отсутствуют	
229	73397.14	408895.52	-	0.1	данные отсутствуют	данные отсутствуют	
230	73348.52	408898.95	-	0.1	данные отсутствуют	данные отсутствуют	
231	73332.76	408900.18	-	0.1	данные отсутствуют	данные отсутствуют	
232	73316.57	408901.41	-	0.1	данные отсутствуют	данные отсутствуют	
233	73300.32	408902.68	-	0.1	данные отсутствуют	данные отсутствуют	



ДОКУМЕНТ ПОДПИСАН
ЭЛЕКТРОННОЙ ПОДПИСЬЮ

Сертификат: 3094B7974B3CA8E1F07A347CFAD6FA78

Владелец: ФЕДЕРАЛЬНАЯ СЛУЖБА ГОСУДАРСТВЕННОЙ
РЕГИСТРАЦИИ, КАДАСТРА И КАРТОГРАФИИ
Действителен: с 17.05.2022 по 10.08.2023

полное наименование должности

инициалы, фамилия

Сооружение							
вид объекта недвижимости							
Лист № 15 раздела 5.1		Всего листов раздела 5.1: 96		Всего разделов: 4		Всего листов выписки: 100	
06.03.2023г. № КУВИ-001/2023-55279137							
Кадастровый номер:			05:00:000000:77639				
234	73284.18	408904.15	-	0.1	данные отсутствуют	данные отсутствуют	
235	73269.11	408905.19	-	0.1	данные отсутствуют	данные отсутствуют	
236	73252.51	408906.56	-	0.1	данные отсутствуют	данные отсутствуют	
237	73238.85	408907.67	-	0.1	данные отсутствуют	данные отсутствуют	
238	73235.83	408907.48	-	0.1	данные отсутствуют	данные отсутствуют	
239	73235.78	408904.9	-	0.1	данные отсутствуют	данные отсутствуют	
240	73233.26	408905.44	-	0.1	данные отсутствуют	данные отсутствуют	
241	73231.03	408905.2	-	0.1	данные отсутствуют	данные отсутствуют	
242	73231.21	408907.94	-	0.1	данные отсутствуют	данные отсутствуют	
243	73204.51	408910.96	-	0.1	данные отсутствуют	данные отсутствуют	
244	73172.52	408913.87	-	0.1	данные отсутствуют	данные отсутствуют	
245	73156.7	408915.04	-	0.1	данные отсутствуют	данные отсутствуют	
246	73140.57	408916.2	-	0.1	данные отсутствуют	данные отсутствуют	
247	73124.23	408917.25	-	0.1	данные отсутствуют	данные отсутствуют	
248	73108.27	408918.32	-	0.1	данные отсутствуют	данные отсутствуют	
249	73092.39	408919.52	-	0.1	данные отсутствуют	данные отсутствуют	
250	73076.27	408920.61	-	0.1	данные отсутствуют	данные отсутствуют	



ДОКУМЕНТ ПОДПИСАН
ЭЛЕКТРОННОЙ ПОДПИСЬЮ

Сертификат: 3094B7974B3CA8E1F07A347CFAD6FA78

Владелец: ФЕДЕРАЛЬНАЯ СЛУЖБА ГОСУДАРСТВЕННОЙ
РЕГИСТРАЦИИ, КАДАСТРА И КАРТОГРАФИИ
Действителен: с 17.05.2022 по 10.08.2023

полное наименование должности

инициалы, фамилия

Сооружение							
вид объекта недвижимости							
Лист № 16 раздела 5.1		Всего листов раздела 5.1: 96		Всего разделов: 4		Всего листов выписки: 100	
06.03.2023г. № КУВИ-001/2023-55279137							
Кадастровый номер:			05:00:000000:77639				
251	73060.67	408921.72	-	0.1	данные отсутствуют	данные отсутствуют	
252	73045.91	408922.76	-	0.1	данные отсутствуют	данные отсутствуют	
253	73044.27	408922.65	-	0.1	данные отсутствуют	данные отсутствуют	
254	73044.02	408920.03	-	0.1	данные отсутствуют	данные отсутствуют	
255	73041.96	408920.3	-	0.1	данные отсутствуют	данные отсутствуют	
256	73040.49	408920.15	-	0.1	данные отсутствуют	данные отсутствуют	
257	73040.66	408922.83	-	0.1	данные отсутствуют	данные отсутствуют	
258	73028.3	408924.1	-	0.1	данные отсутствуют	данные отсутствуют	
259	73012.19	408925.36	-	0.1	данные отсутствуют	данные отсутствуют	
260	72995.12	408926.74	-	0.1	данные отсутствуют	данные отсутствуют	
261	72979.63	408927.88	-	0.1	данные отсутствуют	данные отсутствуют	
262	72963.38	408929.26	-	0.1	данные отсутствуют	данные отсутствуют	
263	72947.7	408930.39	-	0.1	данные отсутствуют	данные отсутствуют	
264	72931.82	408931.85	-	0.1	данные отсутствуют	данные отсутствуют	
265	72915.86	408933.33	-	0.1	данные отсутствуют	данные отсутствуют	
266	72899.43	408935.12	-	0.1	данные отсутствуют	данные отсутствуют	
267	72883.86	408936.78	-	0.1	данные отсутствуют	данные отсутствуют	



ДОКУМЕНТ ПОДПИСАН
ЭЛЕКТРОННОЙ ПОДПИСЬЮ

Сертификат: 3094B7974B3CA8E1F07A347CFAD6FA78

Владелец: ФЕДЕРАЛЬНАЯ СЛУЖБА ГОСУДАРСТВЕННОЙ
РЕГИСТРАЦИИ, КАДАСТРА И КАРТОГРАФИИ
Действителен: с 17.05.2022 по 10.08.2023

полное наименование должности

инициалы, фамилия

Сооружение							
вид объекта недвижимости							
Лист № 17 раздела 5.1		Всего листов раздела 5.1: 96		Всего разделов: 4		Всего листов выписки: 100	
06.03.2023г. № КУВИ-001/2023-55279137							
Кадастровый номер:			05:00:000000:77639				
268	72868	408938.5	-	0.1	данные отсутствуют	данные отсутствуют	
269	72855.87	408939.79	-	0.1	данные отсутствуют	данные отсутствуют	
270	72853.29	408939.69	-	0.1	данные отсутствуют	данные отсутствуют	
271	72853.14	408937.1	-	0.1	данные отсутствуют	данные отсутствуют	
272	72849.2	408937.33	-	0.1	данные отсутствуют	данные отсутствуют	
273	72849.26	408940.16	-	0.1	данные отсутствуют	данные отсутствуют	
274	72847.81	408940.69	-	0.1	данные отсутствуют	данные отсутствуют	
275	72836.01	408941.61	-	0.1	данные отсутствуют	данные отсутствуют	
276	72804.03	408945.46	-	0.1	данные отсутствуют	данные отсутствуют	
277	72787.69	408947	-	0.1	данные отсутствуют	данные отсутствуют	
278	72771.77	408948.71	-	0.1	данные отсутствуют	данные отсутствуют	
279	72755.53	408950.51	-	0.1	данные отсутствуют	данные отсутствуют	
280	72739.8	408951.67	-	0.1	данные отсутствуют	данные отсутствуют	
281	72723.29	408953.6	-	0.1	данные отсутствуют	данные отсутствуют	
282	72707.45	408955.36	-	0.1	данные отсутствуют	данные отсутствуют	
283	72690.72	408957.07	-	0.1	данные отсутствуют	данные отсутствуют	
284	72674.98	408958.69	-	0.1	данные отсутствуют	данные отсутствуют	



ДОКУМЕНТ ПОДПИСАН
ЭЛЕКТРОННОЙ ПОДПИСЬЮ

Сертификат: 3094B7974B3CA8E1F07A347CFAD6FA78

Владелец: ФЕДЕРАЛЬНАЯ СЛУЖБА ГОСУДАРСТВЕННОЙ
РЕГИСТРАЦИИ, КАДАСТРА И КАРТОГРАФИИ
Действителен: с 17.05.2022 по 10.08.2023

полное наименование должности

инициалы, фамилия

Сооружение							
вид объекта недвижимости							
Лист № 18 раздела 5.1		Всего листов раздела 5.1: 96		Всего разделов: 4		Всего листов выписки: 100	
06.03.2023г. № КУВИ-001/2023-55279137							
Кадастровый номер:			05:00:000000:77639				
285	72661.1	408959.97	-	0.1	данные отсутствуют	данные отсутствуют	
286	72661.16	408963.78	-	0.1	данные отсутствуют	данные отсутствуют	
287	72662.67	408983.53	-	0.1	данные отсутствуют	данные отсутствуют	
288	72659.07	408985.29	-	0.1	данные отсутствуют	данные отсутствуют	
289	72644.78	408991.74	-	0.1	данные отсутствуют	данные отсутствуют	
290	72629.58	408999.03	-	0.1	данные отсутствуют	данные отсутствуют	
291	72616.81	409005.3	-	0.1	данные отсутствуют	данные отсутствуют	
292	72602.79	409012.23	-	0.1	данные отсутствуют	данные отсутствуют	
293	72589.98	409018	-	0.1	данные отсутствуют	данные отсутствуют	
294	72581.08	409022.34	-	0.1	данные отсутствуют	данные отсутствуют	
295	72573.48	409025.89	-	0.1	данные отсутствуют	данные отсутствуют	
296	72558.91	409031.79	-	0.1	данные отсутствуют	данные отсутствуют	
297	72523.62	409046.31	-	0.1	данные отсутствуют	данные отсутствуют	
298	72509.5	409052.42	-	0.1	данные отсутствуют	данные отсутствуют	
299	72494.23	409059.24	-	0.1	данные отсутствуют	данные отсутствуют	
300	72482.34	409064.36	-	0.1	данные отсутствуют	данные отсутствуют	
301	72470.92	409069.77	-	0.1	данные отсутствуют	данные отсутствуют	



ДОКУМЕНТ ПОДПИСАН
ЭЛЕКТРОННОЙ ПОДПИСЬЮ

Сертификат: 3094B7974B3CA8E1F07A347CFAD6FA78

Владелец: ФЕДЕРАЛЬНАЯ СЛУЖБА ГОСУДАРСТВЕННОЙ
РЕГИСТРАЦИИ, КАДАСТРА И КАРТОГРАФИИ
Действителен: с 17.05.2022 по 10.08.2023

полное наименование должности

инициалы, фамилия

Сооружение							
вид объекта недвижимости							
Лист № 19 раздела 5.1		Всего листов раздела 5.1: 96		Всего разделов: 4		Всего листов выписки: 100	
06.03.2023г. № КУВИ-001/2023-55279137							
Кадастровый номер:			05:00:000000:77639				
302	72457.56	409075.63	-	0.1	данные отсутствуют	данные отсутствуют	
303	72443.56	409082	-	0.1	данные отсутствуют	данные отсутствуют	
304	72430.6	409088.19	-	0.1	данные отсутствуют	данные отсутствуют	
305	72415.23	409095.01	-	0.1	данные отсутствуют	данные отсутствуют	
306	72400.16	409101.68	-	0.1	данные отсутствуют	данные отсутствуют	
307	72386.3	409107.86	-	0.1	данные отсутствуют	данные отсутствуют	
308	72373.48	409114.08	-	0.1	данные отсутствуют	данные отсутствуют	
309	72359.2	409120.19	-	0.1	данные отсутствуют	данные отсутствуют	
310	72342.45	409127.88	-	0.1	данные отсутствуют	данные отсутствуют	
311	72328.44	409134.34	-	0.1	данные отсутствуют	данные отсутствуют	
312	72314.61	409140.64	-	0.1	данные отсутствуют	данные отсутствуют	
313	72300.57	409146.98	-	0.1	данные отсутствуют	данные отсутствуют	
314	72287.16	409153.14	-	0.1	данные отсутствуют	данные отсутствуют	
315	72271.9	409160.02	-	0.1	данные отсутствуют	данные отсутствуют	
316	72259.1	409165.88	-	0.1	данные отсутствуют	данные отсутствуют	
317	72246.54	409171.57	-	0.1	данные отсутствуют	данные отсутствуют	
318	72230.41	409178.87	-	0.1	данные отсутствуют	данные отсутствуют	



ДОКУМЕНТ ПОДПИСАН
ЭЛЕКТРОННОЙ ПОДПИСЬЮ

Сертификат: 3094B7974B3CA8E1F07A347CFAD6FA78

Владелец: ФЕДЕРАЛЬНАЯ СЛУЖБА ГОСУДАРСТВЕННОЙ
РЕГИСТРАЦИИ, КАДАСТРА И КАРТОГРАФИИ
Действителен: с 17.05.2022 по 10.08.2023

полное наименование должности

инициалы, фамилия

Сооружение							
вид объекта недвижимости							
Лист № 20 раздела 5.1		Всего листов раздела 5.1: 96		Всего разделов: 4		Всего листов выписки: 100	
06.03.2023г. № КУВИ-001/2023-55279137							
Кадастровый номер:			05:00:000000:77639				
319	72199.66	409192.22	-	0.1	данные отсутствуют	данные отсутствуют	
320	72105.39	409230.33	-	0.1	данные отсутствуют	данные отсутствуют	
321	72105.2	409232.02	-	0.1	данные отсутствуют	данные отсутствуют	
322	72100.64	409247.68	-	0.1	данные отсутствуют	данные отсутствуют	
323	72095.79	409265.68	-	0.1	данные отсутствуют	данные отсутствуют	
324	72091.12	409283.04	-	0.1	данные отсутствуют	данные отсутствуют	
325	72086.48	409300.78	-	0.1	данные отсутствуют	данные отсутствуют	
326	72083.46	409312.29	-	0.1	данные отсутствуют	данные отсутствуют	
327	72083.18	409313.11	-	0.1	данные отсутствуют	данные отсутствуют	
328	72068.29	409319.14	-	0.1	данные отсутствуют	данные отсутствуют	
329	72067.47	409319.34	-	0.1	данные отсутствуют	данные отсутствуют	
330	72060.23	409302.67	-	0.1	данные отсутствуют	данные отсутствуют	
331	72053.36	409287.59	-	0.1	данные отсутствуют	данные отсутствуют	
332	72047.29	409274.52	-	0.1	данные отсутствуют	данные отсутствуют	
333	72043.23	409266.23	-	0.1	данные отсутствуют	данные отсутствуют	
334	72040.1	409265.48	-	0.1	данные отсутствуют	данные отсутствуют	
335	72025.41	409262.81	-	0.1	данные отсутствуют	данные отсутствуют	



ДОКУМЕНТ ПОДПИСАН
ЭЛЕКТРОННОЙ ПОДПИСЬЮ

Сертификат: 3094B7974B3CA8E1F07A347CFAD6FA78

Владелец: ФЕДЕРАЛЬНАЯ СЛУЖБА ГОСУДАРСТВЕННОЙ
РЕГИСТРАЦИИ, КАДАСТРА И КАРТОГРАФИИ
Действителен: с 17.05.2022 по 10.08.2023

полное наименование должности

инициалы, фамилия

Сооружение							
вид объекта недвижимости							
Лист № 21 раздела 5.1		Всего листов раздела 5.1: 96		Всего разделов: 4		Всего листов выписки: 100	
06.03.2023г. № КУВИ-001/2023-55279137							
Кадастровый номер:			05:00:000000:77639				
336	72010.98	409260.25	-	0.1	данные отсутствуют	данные отсутствуют	
337	71995.83	409257.63	-	0.1	данные отсутствуют	данные отсутствуют	
338	71983.24	409255.21	-	0.1	данные отсутствуют	данные отсутствуют	
339	71969.51	409252.63	-	0.1	данные отсутствуют	данные отсутствуют	
340	71951	409249.43	-	0.1	данные отсутствуют	данные отсутствуют	
341	71934.24	409246.56	-	0.1	данные отсутствуют	данные отсутствуют	
342	71916.46	409243.21	-	0.1	данные отсутствуют	данные отсутствуют	
343	71900.68	409240.65	-	0.1	данные отсутствуют	данные отсутствуют	
344	71884.14	409237.76	-	0.1	данные отсутствуют	данные отсутствуют	
345	71873.23	409235.79	-	0.1	данные отсутствуют	данные отсутствуют	
346	71871.37	409235.49	-	0.1	данные отсутствуют	данные отсутствуют	
347	71870.83	409238.38	-	0.1	данные отсутствуют	данные отсутствуют	
348	71866.74	409237.64	-	0.1	данные отсутствуют	данные отсутствуют	
349	71863.49	409237.1	-	0.1	данные отсутствуют	данные отсутствуют	
350	71863.96	409234.28	-	0.1	данные отсутствуют	данные отсутствуют	
351	71861.36	409234.3	-	0.1	данные отсутствуют	данные отсутствуют	
352	71845.27	409232.45	-	0.1	данные отсутствуют	данные отсутствуют	



ДОКУМЕНТ ПОДПИСАН
ЭЛЕКТРОННОЙ ПОДПИСЬЮ

Сертификат: 3094B7974B3CA8E1F07A347CFAD6FA78

Владелец: ФЕДЕРАЛЬНАЯ СЛУЖБА ГОСУДАРСТВЕННОЙ
РЕГИСТРАЦИИ, КАДАСТРА И КАРТОГРАФИИ
Действителен: с 17.05.2022 по 10.08.2023

полное наименование должности

инициалы, фамилия

Сооружение							
вид объекта недвижимости							
Лист № 22 раздела 5.1		Всего листов раздела 5.1: 96		Всего разделов: 4		Всего листов выписки: 100	
06.03.2023г. № КУВИ-001/2023-55279137							
Кадастровый номер:			05:00:000000:77639				
353	71828.54	409230.71	-	0.1	данные отсутствуют	данные отсутствуют	
354	71810.19	409228.68	-	0.1	данные отсутствуют	данные отсутствуют	
355	71791.85	409226.46	-	0.1	данные отсутствуют	данные отсутствуют	
356	71774.61	409224.49	-	0.1	данные отсутствуют	данные отсутствуют	
357	71756.44	409222.35	-	0.1	данные отсутствуют	данные отсутствуют	
358	71738.5	409220.16	-	0.1	данные отсутствуют	данные отсутствуют	
359	71720.73	409217.95	-	0.1	данные отсутствуют	данные отсутствуют	
360	71702.9	409215.82	-	0.1	данные отсутствуют	данные отсутствуют	
361	71683.1	409213.72	-	0.1	данные отсутствуют	данные отсутствуют	
362	71675.82	409212.88	-	0.1	данные отсутствуют	данные отсутствуют	
363	71675.35	409215.87	-	0.1	данные отсутствуют	данные отсутствуют	
364	71671.53	409215.1	-	0.1	данные отсутствуют	данные отсутствуют	
365	71667.99	409214.55	-	0.1	данные отсутствуют	данные отсутствуют	
366	71668.52	409211.61	-	0.1	данные отсутствуют	данные отсутствуют	
367	71656.1	409209.3	-	0.1	данные отсутствуют	данные отсутствуют	
368	71642.12	409206.33	-	0.1	данные отсутствуют	данные отсутствуют	
369	71626.05	409203.2	-	0.1	данные отсутствуют	данные отсутствуют	



ДОКУМЕНТ ПОДПИСАН
ЭЛЕКТРОННОЙ ПОДПИСЬЮ

Сертификат: 3094B7974B3CA8E1F07A347CFAD6FA78

Владелец: ФЕДЕРАЛЬНАЯ СЛУЖБА ГОСУДАРСТВЕННОЙ
РЕГИСТРАЦИИ, КАДАСТРА И КАРТОГРАФИИ
Действителен: с 17.05.2022 по 10.08.2023

полное наименование должности

инициалы, фамилия

Сооружение							
вид объекта недвижимости							
Лист № 23 раздела 5.1		Всего листов раздела 5.1: 96		Всего разделов: 4		Всего листов выписки: 100	
06.03.2023г. № КУВИ-001/2023-55279137							
Кадастровый номер:			05:00:000000:77639				
370	71610.89	409200.2	-	0.1	данные отсутствуют	данные отсутствуют	
371	71595.02	409197.1	-	0.1	данные отсутствуют	данные отсутствуют	
372	71578.94	409194	-	0.1	данные отсутствуют	данные отсутствуют	
373	71563.82	409191.22	-	0.1	данные отсутствуют	данные отсутствуют	
374	71546.91	409187.77	-	0.1	данные отсутствуют	данные отсутствуют	
375	71530.47	409185.11	-	0.1	данные отсутствуют	данные отсутствуют	
376	71514.42	409182.35	-	0.1	данные отсутствуют	данные отсутствуют	
377	71498.03	409179.11	-	0.1	данные отсутствуют	данные отсутствуют	
378	71481.19	409175.09	-	0.1	данные отсутствуют	данные отсутствуют	
379	71476.91	409174.26	-	0.1	данные отсутствуют	данные отсутствуют	
380	71479.03	409163.44	-	0.1	данные отсутствуют	данные отсутствуют	
381	71476.69	409162.52	-	0.1	данные отсутствуют	данные отсутствуют	
382	71449.4	409156.43	-	0.1	данные отсутствуют	данные отсутствуют	
383	71431.06	409153.07	-	0.1	данные отсутствуют	данные отсутствуют	
384	71411.17	409149.46	-	0.1	данные отсутствуют	данные отсутствуют	
385	71387.28	409145.14	-	0.1	данные отсутствуют	данные отсутствуют	
386	71370.84	409141.91	-	0.1	данные отсутствуют	данные отсутствуют	



ДОКУМЕНТ ПОДПИСАН
ЭЛЕКТРОННОЙ ПОДПИСЬЮ

Сертификат: 3094B7974B3CA8E1F07A347CFAD6FA78

Владелец: ФЕДЕРАЛЬНАЯ СЛУЖБА ГОСУДАРСТВЕННОЙ
РЕГИСТРАЦИИ, КАДАСТРА И КАРТОГРАФИИ
Действителен: с 17.05.2022 по 10.08.2023

полное наименование должности

инициалы, фамилия

Сооружение							
вид объекта недвижимости							
Лист № 24 раздела 5.1		Всего листов раздела 5.1: 96		Всего разделов: 4		Всего листов выписки: 100	
06.03.2023г. № КУВИ-001/2023-55279137							
Кадастровый номер:			05:00:000000:77639				
387	71354.18	409138.53	-	0.1	данные отсутствуют	данные отсутствуют	
388	71339.75	409135.73	-	0.1	данные отсутствуют	данные отсутствуют	
389	71323.2	409132.68	-	0.1	данные отсутствуют	данные отсутствуют	
390	71307.29	409129.97	-	0.1	данные отсутствуют	данные отсутствуют	
391	71292.2	409127.66	-	0.1	данные отсутствуют	данные отсутствуют	
392	71276.84	409125.34	-	0.1	данные отсутствуют	данные отсутствуют	
393	71273.59	409125.16	-	0.1	данные отсутствуют	данные отсутствуют	
394	71269.25	409116.27	-	0.1	данные отсутствуют	данные отсутствуют	
395	71262.25	409101.49	-	0.1	данные отсутствуют	данные отсутствуют	
396	71253.93	409084.09	-	0.1	данные отсутствуют	данные отсутствуют	
397	71247.7	409071.02	-	0.1	данные отсутствуют	данные отсутствуют	
398	71239.84	409054.78	-	0.1	данные отсутствуют	данные отсутствуют	
399	71232.9	409040.49	-	0.1	данные отсутствуют	данные отсутствуют	
400	71225.36	409024.82	-	0.1	данные отсутствуют	данные отсутствуют	
401	71217.8	409008.97	-	0.1	данные отсутствуют	данные отсутствуют	
402	71210.05	408993.02	-	0.1	данные отсутствуют	данные отсутствуют	
403	71202.86	408978.11	-	0.1	данные отсутствуют	данные отсутствуют	



ДОКУМЕНТ ПОДПИСАН
ЭЛЕКТРОННОЙ ПОДПИСЬЮ

Сертификат: 3094B7974B3CA8E1F07A347CFAD6FA78

Владелец: ФЕДЕРАЛЬНАЯ СЛУЖБА ГОСУДАРСТВЕННОЙ
РЕГИСТРАЦИИ, КАДАСТРА И КАРТОГРАФИИ
Действителен: с 17.05.2022 по 10.08.2023

полное наименование должности

инициалы, фамилия

Сооружение							
вид объекта недвижимости							
Лист № 25 раздела 5.1		Всего листов раздела 5.1: 96		Всего разделов: 4		Всего листов выписки: 100	
06.03.2023г. № КУВИ-001/2023-55279137							
Кадастровый номер:			05:00:000000:77639				
404	71195.12	408961.83	-	0.1	данные отсутствуют	данные отсутствуют	
405	71181.34	408932.79	-	0.1	данные отсутствуют	данные отсутствуют	
406	71175.27	408920.4	-	0.1	данные отсутствуют	данные отсутствуют	
407	71173.15	408913.9	-	0.1	данные отсутствуют	данные отсутствуют	
408	71172.21	408912.77	-	0.1	данные отсутствуют	данные отсутствуют	
409	71155.9	408902.6	-	0.1	данные отсутствуют	данные отсутствуют	
410	71141.32	408893.08	-	0.1	данные отсутствуют	данные отсутствуют	
411	71128.45	408884.76	-	0.1	данные отсутствуют	данные отсутствуют	
412	71125.96	408882.56	-	0.1	данные отсутствуют	данные отсутствуют	
413	71112.68	408871.03	-	0.1	данные отсутствуют	данные отсутствуют	
414	71100.12	408859.97	-	0.1	данные отсутствуют	данные отсутствуют	
415	71088.24	408849.39	-	0.1	данные отсутствуют	данные отсутствуют	
416	71084.7	408846.09	-	0.1	данные отсутствуют	данные отсутствуют	
417	71085.83	408843.96	-	0.1	данные отсутствуют	данные отсутствуют	
418	71083.01	408842.41	-	0.1	данные отсутствуют	данные отсутствуют	
419	71082.24	408842.05	-	0.1	данные отсутствуют	данные отсутствуют	
420	71080.78	408844.1	-	0.1	данные отсутствуют	данные отсутствуют	



ДОКУМЕНТ ПОДПИСАН
ЭЛЕКТРОННОЙ ПОДПИСЬЮ

Сертификат: 3094B7974B3CA8E1F07A347CFAD6FA78

Владелец: ФЕДЕРАЛЬНАЯ СЛУЖБА ГОСУДАРСТВЕННОЙ
РЕГИСТРАЦИИ, КАДАСТРА И КАРТОГРАФИИ
Действителен: с 17.05.2022 по 10.08.2023

полное наименование должности

инициалы, фамилия

Сооружение							
вид объекта недвижимости							
Лист № 26 раздела 5.1		Всего листов раздела 5.1: 96		Всего разделов: 4		Всего листов выписки: 100	
06.03.2023г. № КУВИ-001/2023-55279137							
Кадастровый номер:			05:00:000000:77639				
421	71074.36	408841.57	-	0.1	данные отсутствуют	данные отсутствуют	
422	71056.51	408833.4	-	0.1	данные отсутствуют	данные отсутствуют	
423	71042.96	408827.33	-	0.1	данные отсутствуют	данные отсутствуют	
424	71028.76	408821.19	-	0.1	данные отсутствуют	данные отсутствуют	
425	71014.76	408815.15	-	0.1	данные отсутствуют	данные отсутствуют	
426	70994.94	408806.12	-	0.1	данные отсутствуют	данные отсутствуют	
427	70937.18	408779.49	-	0.1	данные отсутствуют	данные отсутствуют	
428	70908.08	408766.57	-	0.1	данные отсутствуют	данные отсутствуют	
429	70897.34	408761.33	-	0.1	данные отсутствуют	данные отсутствуют	
430	70893.49	408760.94	-	0.1	данные отсутствуют	данные отсутствуют	
431	70858.95	408756.63	-	0.1	данные отсутствуют	данные отсутствуют	
432	70841.84	408754.81	-	0.1	данные отсутствуют	данные отсутствуют	
433	70826.78	408753.08	-	0.1	данные отсутствуют	данные отсутствуют	
434	70805.06	408750.99	-	0.1	данные отсутствуют	данные отсутствуют	
435	70802.6	408751.23	-	0.1	данные отсутствуют	данные отсутствуют	
436	70800.97	408749.67	-	0.1	данные отсутствуют	данные отсутствуют	
437	70797.4	408743.33	-	0.1	данные отсутствуют	данные отсутствуют	



ДОКУМЕНТ ПОДПИСАН
ЭЛЕКТРОННОЙ ПОДПИСЬЮ

Сертификат: 3094B7974B3CA8E1F07A347CFAD6FA78

Владелец: ФЕДЕРАЛЬНАЯ СЛУЖБА ГОСУДАРСТВЕННОЙ
РЕГИСТРАЦИИ, КАДАСТРА И КАРТОГРАФИИ
Действителен: с 17.05.2022 по 10.08.2023

полное наименование должности

инициалы, фамилия

Сооружение							
вид объекта недвижимости							
Лист № 27 раздела 5.1		Всего листов раздела 5.1: 96		Всего разделов: 4		Всего листов выписки: 100	
06.03.2023г. № КУВИ-001/2023-55279137							
Кадастровый номер:			05:00:000000:77639				
438	70771.22	408726.65	-	0.1	данные отсутствуют	данные отсутствуют	
439	70756.62	408718.08	-	0.1	данные отсутствуют	данные отсутствуют	
440	70742.52	408709.92	-	0.1	данные отсутствуют	данные отсутствуют	
441	70727.94	408701.58	-	0.1	данные отсутствуют	данные отсутствуют	
442	70713.35	408693.8	-	0.1	данные отсутствуют	данные отсутствуют	
443	70700.37	408686.85	-	0.1	данные отсутствуют	данные отсутствуют	
444	70683.97	408677.94	-	0.1	данные отсутствуют	данные отсутствуют	
445	70669.27	408669.84	-	0.1	данные отсутствуют	данные отсутствуют	
446	70655.08	408662.34	-	0.1	данные отсутствуют	данные отсутствуют	
447	70639.88	408653.04	-	0.1	данные отсутствуют	данные отсутствуют	
448	70626.19	408644.72	-	0.1	данные отсутствуют	данные отсутствуют	
449	70610.7	408634.93	-	0.1	данные отсутствуют	данные отсутствуют	
450	70598.33	408626.83	-	0.1	данные отсутствуют	данные отсутствуют	
451	70584.38	408617.79	-	0.1	данные отсутствуют	данные отсутствуют	
452	70570.04	408608.41	-	0.1	данные отсутствуют	данные отсутствуют	
453	70555.38	408598.61	-	0.1	данные отсутствуют	данные отсутствуют	
454	70540.28	408588.36	-	0.1	данные отсутствуют	данные отсутствуют	



ДОКУМЕНТ ПОДПИСАН
ЭЛЕКТРОННОЙ ПОДПИСЬЮ

Сертификат: 3094B7974B3CA8E1F07A347CFAD6FA78

Владелец: ФЕДЕРАЛЬНАЯ СЛУЖБА ГОСУДАРСТВЕННОЙ
РЕГИСТРАЦИИ, КАДАСТРА И КАРТОГРАФИИ
Действителен: с 17.05.2022 по 10.08.2023

полное наименование должности

инициалы, фамилия

Сооружение							
вид объекта недвижимости							
Лист № 28 раздела 5.1		Всего листов раздела 5.1: 96		Всего разделов: 4		Всего листов выписки: 100	
06.03.2023г. № КУВИ-001/2023-55279137							
Кадастровый номер:			05:00:000000:77639				
455	70514.71	408570.42	-	0.1	данные отсутствуют	данные отсутствуют	
456	70501.42	408561.48	-	0.1	данные отсутствуют	данные отсутствуют	
457	70486.75	408551.14	-	0.1	данные отсутствуют	данные отсутствуют	
458	70472.74	408541.74	-	0.1	данные отсутствуют	данные отсутствуют	
459	70456.55	408531.4	-	0.1	данные отсутствуют	данные отсутствуют	
460	70440.24	408521.27	-	0.1	данные отсутствуют	данные отсутствуют	
461	70442.11	408517.61	-	0.1	данные отсутствуют	данные отсутствуют	
462	70437.02	408514.59	-	0.1	данные отсутствуют	данные отсутствуют	
463	70435.07	408513.51	-	0.1	данные отсутствуют	данные отсутствуют	
464	70432.93	408517.13	-	0.1	данные отсутствуют	данные отсутствуют	
465	70429.36	408515.49	-	0.1	данные отсутствуют	данные отсутствуют	
466	70416.35	408508.64	-	0.1	данные отсутствуют	данные отсутствуют	
467	70401.16	408500.18	-	0.1	данные отсутствуют	данные отсутствуют	
468	70387.56	408492.67	-	0.1	данные отсутствуют	данные отсутствуют	
469	70372.31	408484.4	-	0.1	данные отсутствуют	данные отсутствуют	
470	70359.34	408477.47	-	0.1	данные отсутствуют	данные отсутствуют	
471	70343.52	408469.11	-	0.1	данные отсутствуют	данные отсутствуют	



ДОКУМЕНТ ПОДПИСАН
ЭЛЕКТРОННОЙ ПОДПИСЬЮ

Сертификат: 3094B7974B3CA8E1F07A347CFAD6FA78

Владелец: ФЕДЕРАЛЬНАЯ СЛУЖБА ГОСУДАРСТВЕННОЙ
РЕГИСТРАЦИИ, КАДАСТРА И КАРТОГРАФИИ
Действителен: с 17.05.2022 по 10.08.2023

полное наименование должности

инициалы, фамилия

Сооружение							
вид объекта недвижимости							
Лист № 29 раздела 5.1		Всего листов раздела 5.1: 96		Всего разделов: 4		Всего листов выписки: 100	
06.03.2023г. № КУВИ-001/2023-55279137							
Кадастровый номер:			05:00:000000:77639				
472	70328.99	408461.48	-	0.1	данные отсутствуют	данные отсутствуют	
473	70314.13	408453.7	-	0.1	данные отсутствуют	данные отсутствуют	
474	70299.13	408446.23	-	0.1	данные отсутствуют	данные отсутствуют	
475	70290.2	408441.83	-	0.1	данные отсутствуют	данные отсутствуют	
476	70286.43	408437.16	-	0.1	данные отсутствуют	данные отсутствуют	
477	70277.33	408423.71	-	0.1	данные отсутствуют	данные отсутствуют	
478	70268.73	408410.52	-	0.1	данные отсутствуют	данные отсутствуют	
479	70258.01	408394.92	-	0.1	данные отсутствуют	данные отсутствуют	
480	70248.21	408380.59	-	0.1	данные отсутствуют	данные отсутствуют	
481	70238.99	408368.5	-	0.1	данные отсутствуют	данные отсутствуют	
482	70229.74	408356.11	-	0.1	данные отсутствуют	данные отсутствуют	
483	70220.51	408344.96	-	0.1	данные отсутствуют	данные отсутствуют	
484	70209.57	408330.91	-	0.1	данные отсутствуют	данные отсутствуют	
485	70194.66	408312.11	-	0.1	данные отсутствуют	данные отсутствуют	
486	70180.66	408293.23	-	0.1	данные отсутствуют	данные отсутствуют	
487	70169.59	408278.56	-	0.1	данные отсутствуют	данные отсутствуют	
488	70150.58	408253.87	-	0.1	данные отсутствуют	данные отсутствуют	



ДОКУМЕНТ ПОДПИСАН
ЭЛЕКТРОННОЙ ПОДПИСЬЮ

Сертификат: 3094B7974B3CA8E1F07A347CFAD6FA78

Владелец: ФЕДЕРАЛЬНАЯ СЛУЖБА ГОСУДАРСТВЕННОЙ
РЕГИСТРАЦИИ, КАДАСТРА И КАРТОГРАФИИ
Действителен: с 17.05.2022 по 10.08.2023

полное наименование должности

инициалы, фамилия

Сооружение							
вид объекта недвижимости							
Лист № 30 раздела 5.1		Всего листов раздела 5.1: 96		Всего разделов: 4		Всего листов выписки: 100	
06.03.2023г. № КУВИ-001/2023-55279137							
Кадастровый номер:			05:00:000000:77639				
489	70136.1	408234.38	-	0.1	данные отсутствуют	данные отсутствуют	
490	70135.94	408233.21	-	0.1	данные отсутствуют	данные отсутствуют	
491	70132.79	408227.64	-	0.1	данные отсутствуют	данные отсутствуют	
492	70133.06	408216.46	-	0.1	данные отсутствуют	данные отсутствуют	
493	70130.94	408216.67	-	0.1	данные отсутствуют	данные отсутствуют	
494	70119.61	408214.52	-	0.1	данные отсутствуют	данные отсутствуют	
495	70118.26	408214.53	-	0.1	данные отсутствуют	данные отсутствуют	
496	70103.06	408213.78	-	0.1	данные отсутствуют	данные отсутствуют	
497	70085.63	408213.02	-	0.1	данные отсутствуют	данные отсутствуют	
498	70069.93	408213.33	-	0.1	данные отсутствуют	данные отсутствуют	
499	70062.46	408213.01	-	0.1	данные отсутствуют	данные отсутствуют	
500	70059.3	408211.47	-	0.1	данные отсутствуют	данные отсутствуют	
501	70058.93	408211.39	-	0.1	данные отсутствуют	данные отсутствуют	
502	70044.88	408200.53	-	0.1	данные отсутствуют	данные отсутствуют	
503	70029.43	408188.65	-	0.1	данные отсутствуют	данные отсутствуют	
504	70005.79	408170.07	-	0.1	данные отсутствуют	данные отсутствуют	
505	69993.57	408159.92	-	0.1	данные отсутствуют	данные отсутствуют	



ДОКУМЕНТ ПОДПИСАН
ЭЛЕКТРОННОЙ ПОДПИСЬЮ

Сертификат: 3094B7974B3CA8E1F07A347CFAD6FA78

Владелец: ФЕДЕРАЛЬНАЯ СЛУЖБА ГОСУДАРСТВЕННОЙ
РЕГИСТРАЦИИ, КАДАСТРА И КАРТОГРАФИИ
Действителен: с 17.05.2022 по 10.08.2023

полное наименование должности

инициалы, фамилия

Сооружение							
вид объекта недвижимости							
Лист № 31 раздела 5.1		Всего листов раздела 5.1: 96		Всего разделов: 4		Всего листов выписки: 100	
06.03.2023г. № КУВИ-001/2023-55279137							
Кадастровый номер:			05:00:000000:77639				
506	69987.88	408154.95	-	0.1	данные отсутствуют	данные отсутствуют	
507	69981.82	408151.62	-	0.1	данные отсутствуют	данные отсутствуют	
508	69967.61	408144.02	-	0.1	данные отсутствуют	данные отсутствуют	
509	69952.23	408135.62	-	0.1	данные отсутствуют	данные отсутствуют	
510	69937.36	408127.17	-	0.1	данные отсутствуют	данные отсутствуют	
511	69924.43	408119.93	-	0.1	данные отсутствуют	данные отсутствуют	
512	69908.01	408110.9	-	0.1	данные отсутствуют	данные отсутствуют	
513	69895.06	408104.3	-	0.1	данные отсутствуют	данные отсутствуют	
514	69881.36	408096.37	-	0.1	данные отсутствуют	данные отсутствуют	
515	69865.8	408087.51	-	0.1	данные отсутствуют	данные отсутствуют	
516	69807.52	408056.13	-	0.1	данные отсутствуют	данные отсутствуют	
517	69778.37	408041.41	-	0.1	данные отсутствуют	данные отсутствуют	
518	69763.27	408033.46	-	0.1	данные отсутствуют	данные отсутствуют	
519	69746.66	408025.08	-	0.1	данные отсутствуют	данные отсутствуют	
520	69733.16	408018.31	-	0.1	данные отсутствуют	данные отсутствуют	
521	69718.93	408011.39	-	0.1	данные отсутствуют	данные отсутствуют	
522	69702	408002.94	-	0.1	данные отсутствуют	данные отсутствуют	



ДОКУМЕНТ ПОДПИСАН
ЭЛЕКТРОННОЙ ПОДПИСЬЮ

Сертификат: 3094B7974B3CA8E1F07A347CFAD6FA78

Владелец: ФЕДЕРАЛЬНАЯ СЛУЖБА ГОСУДАРСТВЕННОЙ
РЕГИСТРАЦИИ, КАДАСТРА И КАРТОГРАФИИ
Действителен: с 17.05.2022 по 10.08.2023

полное наименование должности

инициалы, фамилия

Сооружение							
вид объекта недвижимости							
Лист № 32 раздела 5.1		Всего листов раздела 5.1: 96		Всего разделов: 4		Всего листов выписки: 100	
06.03.2023г. № КУВИ-001/2023-55279137							
Кадастровый номер:			05:00:000000:77639				
523	69684.52	407994.59	-	0.1	данные отсутствуют	данные отсутствуют	
524	69670.48	407987.23	-	0.1	данные отсутствуют	данные отсутствуют	
525	69655.32	407979.91	-	0.1	данные отсутствуют	данные отсутствуют	
526	69639.53	407971.58	-	0.1	данные отсутствуют	данные отсутствуют	
527	69622.18	407963.57	-	0.1	данные отсутствуют	данные отсутствуют	
528	69593.87	407950.67	-	0.1	данные отсутствуют	данные отсутствуют	
529	69561.55	407937.46	-	0.1	данные отсутствуют	данные отсутствуют	
530	69541.72	407928.97	-	0.1	данные отсутствуют	данные отсутствуют	
531	69530.24	407923.8	-	0.1	данные отсутствуют	данные отсутствуют	
532	69500.01	407910.99	-	0.1	данные отсутствуют	данные отсутствуют	
533	69485.18	407905.17	-	0.1	данные отсутствуют	данные отсутствуют	
534	69469.39	407898.85	-	0.1	данные отсутствуют	данные отсутствуют	
535	69453.61	407892.94	-	0.1	данные отсутствуют	данные отсутствуют	
536	69438.17	407885.78	-	0.1	данные отсутствуют	данные отсутствуют	
537	69419.7	407876.85	-	0.1	данные отсутствуют	данные отсутствуют	
538	69400.01	407866.68	-	0.1	данные отсутствуют	данные отсутствуют	
539	69378.7	407856	-	0.1	данные отсутствуют	данные отсутствуют	



ДОКУМЕНТ ПОДПИСАН
ЭЛЕКТРОННОЙ ПОДПИСЬЮ

Сертификат: 3094B7974B3CA8E1F07A347CFAD6FA78

Владелец: ФЕДЕРАЛЬНАЯ СЛУЖБА ГОСУДАРСТВЕННОЙ
РЕГИСТРАЦИИ, КАДАСТРА И КАРТОГРАФИИ
Действителен: с 17.05.2022 по 10.08.2023

полное наименование должности

инициалы, фамилия

Сооружение							
вид объекта недвижимости							
Лист № 33 раздела 5.1		Всего листов раздела 5.1: 96		Всего разделов: 4		Всего листов выписки: 100	
06.03.2023г. № КУВИ-001/2023-55279137							
Кадастровый номер:			05:00:000000:77639				
540	69347	407838.32	-	0.1	данные отсутствуют	данные отсутствуют	
541	69314.02	407819.56	-	0.1	данные отсутствуют	данные отсутствуют	
542	69269.74	407800.99	-	0.1	данные отсутствуют	данные отсутствуют	
543	69200.65	407777.56	-	0.1	данные отсутствуют	данные отсутствуют	
544	69194.69	407775.44	-	0.1	данные отсутствуют	данные отсутствуют	
545	69180.22	407770.29	-	0.1	данные отсутствуют	данные отсутствуют	
546	69158.22	407761.75	-	0.1	данные отсутствуют	данные отсутствуют	
547	69134.81	407752.44	-	0.1	данные отсутствуют	данные отсутствуют	
548	69119.77	407746.65	-	0.1	данные отсутствуют	данные отсутствуют	
549	69104.21	407740.25	-	0.1	данные отсутствуют	данные отсутствуют	
550	69089.8	407734.21	-	0.1	данные отсутствуют	данные отсутствуют	
551	69072.39	407727.58	-	0.1	данные отсутствуют	данные отсутствуют	
552	69058.6	407721.44	-	0.1	данные отсутствуют	данные отсутствуют	
553	69000.54	407699.95	-	0.1	данные отсутствуют	данные отсутствуют	
554	68967.3	407688.3	-	0.1	данные отсутствуют	данные отсутствуют	
555	68944.84	407681.3	-	0.1	данные отсутствуют	данные отсутствуют	
556	68929.12	407677	-	0.1	данные отсутствуют	данные отсутствуют	



ДОКУМЕНТ ПОДПИСАН
ЭЛЕКТРОННОЙ ПОДПИСЬЮ

Сертификат: 3094B7974B3CA8E1F07A347CFAD6FA78

Владелец: ФЕДЕРАЛЬНАЯ СЛУЖБА ГОСУДАРСТВЕННОЙ
РЕГИСТРАЦИИ, КАДАСТРА И КАРТОГРАФИИ
Действителен: с 17.05.2022 по 10.08.2023

полное наименование должности

инициалы, фамилия

Сооружение							
вид объекта недвижимости							
Лист № 34 раздела 5.1		Всего листов раздела 5.1: 96		Всего разделов: 4		Всего листов выписки: 100	
06.03.2023г. № КУВИ-001/2023-55279137							
Кадастровый номер:			05:00:000000:77639				
557	68915.23	407673.34	-	0.1	данные отсутствуют	данные отсутствуют	
558	68882.77	407665.35	-	0.1	данные отсутствуют	данные отсутствуют	
559	68868.42	407662.62	-	0.1	данные отсутствуют	данные отсутствуют	
560	68849.91	407658.7	-	0.1	данные отсутствуют	данные отсутствуют	
561	68834.16	407654.85	-	0.1	данные отсутствуют	данные отсутствуют	
562	68818.91	407651.67	-	0.1	данные отсутствуют	данные отсутствуют	
563	68802.15	407648.17	-	0.1	данные отсутствуют	данные отсутствуют	
564	68785.76	407644.85	-	0.1	данные отсутствуют	данные отсутствуют	
565	68770.45	407641.92	-	0.1	данные отсутствуют	данные отсутствуют	
566	68738.97	407635.66	-	0.1	данные отсутствуют	данные отсутствуют	
567	68723.37	407632.53	-	0.1	данные отсутствуют	данные отсутствуют	
568	68708.18	407629.33	-	0.1	данные отсутствуют	данные отсутствуют	
569	68691.4	407626.16	-	0.1	данные отсутствуют	данные отсутствуют	
570	68657.71	407621.58	-	0.1	данные отсутствуют	данные отсутствуют	
571	68639.47	407618.26	-	0.1	данные отсутствуют	данные отсутствуют	
572	68608.75	407610.59	-	0.1	данные отсутствуют	данные отсутствуют	
573	68592.35	407603.68	-	0.1	данные отсутствуют	данные отсутствуют	



ДОКУМЕНТ ПОДПИСАН
ЭЛЕКТРОННОЙ ПОДПИСЬЮ

Сертификат: 3094B7974B3CA8E1F07A347CFAD6FA78

Владелец: ФЕДЕРАЛЬНАЯ СЛУЖБА ГОСУДАРСТВЕННОЙ
РЕГИСТРАЦИИ, КАДАСТРА И КАРТОГРАФИИ
Действителен: с 17.05.2022 по 10.08.2023

полное наименование должности

инициалы, фамилия

Сооружение							
вид объекта недвижимости							
Лист № 35 раздела 5.1		Всего листов раздела 5.1: 96		Всего разделов: 4		Всего листов выписки: 100	
06.03.2023г. № КУВИ-001/2023-55279137							
Кадастровый номер:			05:00:000000:77639				
574	68574.45	407595.43	-	0.1	данные отсутствуют	данные отсутствуют	
575	68564.91	407590.67	-	0.1	данные отсутствуют	данные отсутствуют	
576	68547.92	407582.26	-	0.1	данные отсутствуют	данные отсутствуют	
577	68534.55	407575.55	-	0.1	данные отсутствуют	данные отсутствуют	
578	68505.48	407562.89	-	0.1	данные отсутствуют	данные отсутствуют	
579	68474.19	407552.3	-	0.1	данные отсутствуют	данные отсутствуют	
580	68459.2	407547.42	-	0.1	данные отсутствуют	данные отсутствуют	
581	68442.87	407542.61	-	0.1	данные отсутствуют	данные отсутствуют	
582	68427.55	407537.58	-	0.1	данные отсутствуют	данные отсутствуют	
583	68411.91	407532.77	-	0.1	данные отсутствуют	данные отсутствуют	
584	68396.09	407528.19	-	0.1	данные отсутствуют	данные отсутствуют	
585	68370.39	407522.11	-	0.1	данные отсутствуют	данные отсутствуют	
586	68342.43	407516.33	-	0.1	данные отсутствуют	данные отсутствуют	
587	68318.04	407511.5	-	0.1	данные отсутствуют	данные отсутствуют	
588	68295.79	407507.33	-	0.1	данные отсутствуют	данные отсутствуют	
589	68268.15	407502.29	-	0.1	данные отсутствуют	данные отсутствуют	
590	68243.54	407498.66	-	0.1	данные отсутствуют	данные отсутствуют	



ДОКУМЕНТ ПОДПИСАН
ЭЛЕКТРОННОЙ ПОДПИСЬЮ

Сертификат: 3094B7974B3CA8E1F07A347CFAD6FA78

Владелец: ФЕДЕРАЛЬНАЯ СЛУЖБА ГОСУДАРСТВЕННОЙ
РЕГИСТРАЦИИ, КАДАСТРА И КАРТОГРАФИИ
Действителен: с 17.05.2022 по 10.08.2023

полное наименование должности

инициалы, фамилия

Сооружение							
вид объекта недвижимости							
Лист № 36 раздела 5.1		Всего листов раздела 5.1: 96		Всего разделов: 4		Всего листов выписки: 100	
06.03.2023г. № КУВИ-001/2023-55279137							
Кадастровый номер:			05:00:000000:77639				
591	68218.89	407493.04	-	0.1	данные отсутствуют	данные отсутствуют	
592	68186.28	407481.21	-	0.1	данные отсутствуют	данные отсутствуют	
593	68156.35	407469.74	-	0.1	данные отсутствуют	данные отсутствуют	
594	68139.03	407462.53	-	0.1	данные отсутствуют	данные отсутствуют	
595	68121.98	407454.81	-	0.1	данные отсутствуют	данные отсутствуют	
596	68101.33	407444.55	-	0.1	данные отсутствуют	данные отсутствуют	
597	68073.68	407428.73	-	0.1	данные отсутствуют	данные отсутствуют	
598	68044.99	407411.57	-	0.1	данные отсутствуют	данные отсутствуют	
599	68029.4	407401.86	-	0.1	данные отсутствуют	данные отсутствуют	
600	68010.05	407388.89	-	0.1	данные отсутствуют	данные отсутствуют	
601	67995.31	407378.71	-	0.1	данные отсутствуют	данные отсутствуют	
602	67976.04	407365.19	-	0.1	данные отсутствуют	данные отсутствуют	
603	67959.08	407353.8	-	0.1	данные отсутствуют	данные отсутствуют	
604	67948.34	407347.07	-	0.1	данные отсутствуют	данные отсутствуют	
605	67946.74	407344.54	-	0.1	данные отсутствуют	данные отсутствуют	
606	67935.57	407325.36	-	0.1	данные отсутствуют	данные отсутствуют	
607	67907.11	407270.23	-	0.1	данные отсутствуют	данные отсутствуют	



ДОКУМЕНТ ПОДПИСАН
ЭЛЕКТРОННОЙ ПОДПИСЬЮ

Сертификат: 3094B7974B3CA8E1F07A347CFAD6FA78

Владелец: ФЕДЕРАЛЬНАЯ СЛУЖБА ГОСУДАРСТВЕННОЙ
РЕГИСТРАЦИИ, КАДАСТРА И КАРТОГРАФИИ
Действителен: с 17.05.2022 по 10.08.2023

полное наименование должности

инициалы, фамилия

Сооружение							
вид объекта недвижимости							
Лист № 37 раздела 5.1		Всего листов раздела 5.1: 96		Всего разделов: 4		Всего листов выписки: 100	
06.03.2023г. № КУВИ-001/2023-55279137							
Кадастровый номер:			05:00:000000:77639				
608	67903.45	407263.56	-	0.1	данные отсутствуют	данные отсутствуют	
609	67892.45	407265.47	-	0.1	данные отсутствуют	данные отсутствуют	
610	67891.47	407266.58	-	0.1	данные отсутствуют	данные отсутствуют	
611	67877.57	407253.54	-	0.1	данные отсутствуют	данные отсутствуют	
612	67855.41	407232.38	-	0.1	данные отсутствуют	данные отсутствуют	
613	67840.8	407218.23	-	0.1	данные отсутствуют	данные отсутствуют	
614	67832.65	407210.11	-	0.1	данные отсутствуют	данные отсутствуют	
615	67788.33	407167.51	-	0.1	данные отсутствуют	данные отсутствуют	
616	67787.96	407164.71	-	0.1	данные отсутствуют	данные отсутствуют	
617	67785.62	407153.65	-	0.1	данные отсутствуют	данные отсутствуют	
618	67791.51	407133.89	-	0.1	данные отсутствуют	данные отсутствуют	
619	67795.12	407118.83	-	0.1	данные отсутствуют	данные отсутствуют	
620	67798.82	407103.41	-	0.1	данные отсутствуют	данные отсутствуют	
621	67799.08	407102.56	-	0.1	данные отсутствуют	данные отсутствуют	
622	67802.66	407086.57	-	0.1	данные отсутствуют	данные отсутствуют	
623	67806.65	407070.62	-	0.1	данные отсутствуют	данные отсутствуют	
624	67808.69	407062	-	0.1	данные отсутствуют	данные отсутствуют	



ДОКУМЕНТ ПОДПИСАН
ЭЛЕКТРОННОЙ ПОДПИСЬЮ

Сертификат: 3094B7974B3CA8E1F07A347CFAD6FA78

Владелец: ФЕДЕРАЛЬНАЯ СЛУЖБА ГОСУДАРСТВЕННОЙ
РЕГИСТРАЦИИ, КАДАСТРА И КАРТОГРАФИИ
Действителен: с 17.05.2022 по 10.08.2023

полное наименование должности

инициалы, фамилия

Сооружение							
вид объекта недвижимости							
Лист № 38 раздела 5.1		Всего листов раздела 5.1: 96		Всего разделов: 4		Всего листов выписки: 100	
06.03.2023г. № КУВИ-001/2023-55279137							
Кадастровый номер:			05:00:000000:77639				
625	67800.27	407056.6	-	0.1	данные отсутствуют	данные отсутствуют	
626	67763.52	407033.62	-	0.1	данные отсутствуют	данные отсутствуют	
627	67745.08	407021.91	-	0.1	данные отсутствуют	данные отсутствуют	
628	67726.15	407009.39	-	0.1	данные отсутствуют	данные отсутствуют	
629	67701.1	406992.55	-	0.1	данные отсутствуют	данные отсутствуют	
630	67686.26	406983.04	-	0.1	данные отсутствуют	данные отсутствуют	
631	67656.89	406972.34	-	0.1	данные отсутствуют	данные отсутствуют	
632	67649.31	406966.79	-	0.1	данные отсутствуют	данные отсутствуют	
633	67633.22	406953.97	-	0.1	данные отсутствуют	данные отсутствуют	
634	67631.81	406952.29	-	0.1	данные отсутствуют	данные отсутствуют	
635	67615.23	406932.35	-	0.1	данные отсутствуют	данные отсутствуют	
636	67599.61	406913.38	-	0.1	данные отсутствуют	данные отсутствуют	
637	67595.12	406907.94	-	0.1	данные отсутствуют	данные отсутствуют	
638	67587.86	406890.84	-	0.1	данные отсутствуют	данные отсутствуют	
639	67578.51	406869.5	-	0.1	данные отсутствуют	данные отсутствуют	
640	67573.55	406858.35	-	0.1	данные отсутствуют	данные отсутствуют	
641	67567.1	406844.19	-	0.1	данные отсутствуют	данные отсутствуют	



ДОКУМЕНТ ПОДПИСАН
ЭЛЕКТРОННОЙ ПОДПИСЬЮ

Сертификат: 3094B7974B3CA8E1F07A347CFAD6FA78

Владелец: ФЕДЕРАЛЬНАЯ СЛУЖБА ГОСУДАРСТВЕННОЙ
РЕГИСТРАЦИИ, КАДАСТРА И КАРТОГРАФИИ
Действителен: с 17.05.2022 по 10.08.2023

полное наименование должности

инициалы, фамилия

Сооружение							
вид объекта недвижимости							
Лист № 39 раздела 5.1		Всего листов раздела 5.1: 96		Всего разделов: 4		Всего листов выписки: 100	
06.03.2023г. № КУВИ-001/2023-55279137							
Кадастровый номер:			05:00:000000:77639				
642	67562.42	406833.91	-	0.1	данные отсутствуют	данные отсутствуют	
643	67560.97	406826.44	-	0.1	данные отсутствуют	данные отсутствуют	
644	67558.31	406813.29	-	0.1	данные отсутствуют	данные отсутствуют	
645	67555.19	406798.22	-	0.1	данные отсутствуют	данные отсутствуют	
646	67552.46	406784.2	-	0.1	данные отсутствуют	данные отсутствуют	
647	67550.76	406774.16	-	0.1	данные отсутствуют	данные отсутствуют	
648	67547.99	406762.09	-	0.1	данные отсутствуют	данные отсутствуют	
649	67545.56	406750.12	-	0.1	данные отсутствуют	данные отсутствуют	
650	67540.74	406729.96	-	0.1	данные отсутствуют	данные отсутствуют	
651	67537.61	406714.51	-	0.1	данные отсутствуют	данные отсутствуют	
652	67534	406696.82	-	0.1	данные отсутствуют	данные отсутствуют	
653	67531.97	406686.49	-	0.1	данные отсутствуют	данные отсутствуют	
654	67530.56	406680.66	-	0.1	данные отсутствуют	данные отсутствуют	
655	67528.94	406671.42	-	0.1	данные отсутствуют	данные отсутствуют	
656	67527.6	406662.99	-	0.1	данные отсутствуют	данные отсутствуют	
657	67525.47	406658.85	-	0.1	данные отсутствуют	данные отсутствуют	
658	67520.15	406646.31	-	0.1	данные отсутствуют	данные отсутствуют	



ДОКУМЕНТ ПОДПИСАН
ЭЛЕКТРОННОЙ ПОДПИСЬЮ

Сертификат: 3094B7974B3CA8E1F07A347CFAD6FA78

Владелец: ФЕДЕРАЛЬНАЯ СЛУЖБА ГОСУДАРСТВЕННОЙ
РЕГИСТРАЦИИ, КАДАСТРА И КАРТОГРАФИИ
Действителен: с 17.05.2022 по 10.08.2023

полное наименование должности

инициалы, фамилия

Сооружение							
вид объекта недвижимости							
Лист № 40 раздела 5.1		Всего листов раздела 5.1: 96		Всего разделов: 4		Всего листов выписки: 100	
06.03.2023г. № КУВИ-001/2023-55279137							
Кадастровый номер:			05:00:000000:77639				
659	67514.77	406633.78	-	0.1	данные отсутствуют	данные отсутствуют	
660	67507.81	406618.5	-	0.1	данные отсутствуют	данные отсутствуют	
661	67498.72	406598.83	-	0.1	данные отсутствуют	данные отсутствуют	
662	67490.92	406581.9	-	0.1	данные отсутствуют	данные отсутствуют	
663	67483.06	406564.12	-	0.1	данные отсутствуют	данные отсутствуют	
664	67474.46	406544.6	-	0.1	данные отсутствуют	данные отсутствуют	
665	67472.74	406540.11	-	0.1	данные отсутствуют	данные отсутствуют	
666	67467.52	406525.8	-	0.1	данные отсутствуют	данные отсутствуют	
667	67465.58	406522.39	-	0.1	данные отсутствуют	данные отсутствуют	
668	67457.54	406508.86	-	0.1	данные отсутствуют	данные отсутствуют	
669	67448.84	406494.33	-	0.1	данные отсутствуют	данные отсутствуют	
670	67439.64	406478.67	-	0.1	данные отсутствуют	данные отсутствуют	
671	67431.22	406463.95	-	0.1	данные отсутствуют	данные отсутствуют	
672	67413.7	406435.82	-	0.1	данные отсутствуют	данные отсутствуют	
673	67403.31	406418.28	-	0.1	данные отсутствуют	данные отсутствуют	
674	67393.7	406402.12	-	0.1	данные отсутствуют	данные отсутствуют	
675	67384.72	406385.63	-	0.1	данные отсутствуют	данные отсутствуют	



ДОКУМЕНТ ПОДПИСАН
ЭЛЕКТРОННОЙ ПОДПИСЬЮ

Сертификат: 3094B7974B3CA8E1F07A347CFAD6FA78

Владелец: ФЕДЕРАЛЬНАЯ СЛУЖБА ГОСУДАРСТВЕННОЙ
РЕГИСТРАЦИИ, КАДАСТРА И КАРТОГРАФИИ
Действителен: с 17.05.2022 по 10.08.2023

полное наименование должности

инициалы, фамилия

Сооружение							
вид объекта недвижимости							
Лист № 41 раздела 5.1		Всего листов раздела 5.1: 96		Всего разделов: 4		Всего листов выписки: 100	
06.03.2023г. № КУВИ-001/2023-55279137							
Кадастровый номер:			05:00:000000:77639				
676	67376.5	406369.54	-	0.1	данные отсутствуют	данные отсутствуют	
677	67368.85	406356.3	-	0.1	данные отсутствуют	данные отсутствуют	
678	67360.14	406340.55	-	0.1	данные отсутствуют	данные отсутствуют	
679	67350.38	406324.45	-	0.1	данные отсутствуют	данные отсутствуют	
680	67343.01	406311.45	-	0.1	данные отсутствуют	данные отсутствуют	
681	67336.66	406301.22	-	0.1	данные отсутствуют	данные отсутствуют	
682	67329.42	406287.96	-	0.1	данные отсутствуют	данные отсутствуют	
683	67316.8	406267.71	-	0.1	данные отсутствуют	данные отсутствуют	
684	67298.46	406239.16	-	0.1	данные отсутствуют	данные отсутствуют	
685	67277.5	406209.82	-	0.1	данные отсутствуют	данные отсутствуют	
686	67268.08	406197.72	-	0.1	данные отсутствуют	данные отсутствуют	
687	67248.88	406173.65	-	0.1	данные отсутствуют	данные отсутствуют	
688	67238.83	406161.17	-	0.1	данные отсутствуют	данные отсутствуют	
689	67229	406151.52	-	0.1	данные отсутствуют	данные отсутствуют	
690	67205.3	406122.84	-	0.1	данные отсутствуют	данные отсутствуют	
691	67199.28	406114.83	-	0.1	данные отсутствуют	данные отсутствуют	
692	67194.79	406104.48	-	0.1	данные отсутствуют	данные отсутствуют	



ДОКУМЕНТ ПОДПИСАН
ЭЛЕКТРОННОЙ ПОДПИСЬЮ

Сертификат: 3094B7974B3CA8E1F07A347CFAD6FA78

Владелец: ФЕДЕРАЛЬНАЯ СЛУЖБА ГОСУДАРСТВЕННОЙ
РЕГИСТРАЦИИ, КАДАСТРА И КАРТОГРАФИИ
Действителен: с 17.05.2022 по 10.08.2023

полное наименование должности

инициалы, фамилия

Сооружение							
вид объекта недвижимости							
Лист № 42 раздела 5.1		Всего листов раздела 5.1: 96		Всего разделов: 4		Всего листов выписки: 100	
06.03.2023г. № КУВИ-001/2023-55279137							
Кадастровый номер:			05:00:000000:77639				
693	67189.78	406092.72	-	0.1	данные отсутствуют	данные отсутствуют	
694	67184.43	406080.42	-	0.1	данные отсутствуют	данные отсутствуют	
695	67177.21	406063.6	-	0.1	данные отсутствуют	данные отсутствуют	
696	67165.94	406038.44	-	0.1	данные отсутствуют	данные отсутствуют	
697	67159.35	406024.04	-	0.1	данные отсутствуют	данные отсутствуют	
698	67158.59	406022.25	-	0.1	данные отсутствуют	данные отсутствуют	
699	67157.82	406021.39	-	0.1	данные отсутствуют	данные отсутствуют	
700	67152.41	406017.11	-	0.1	данные отсутствуют	данные отсутствуют	
701	67146.49	406012.07	-	0.1	данные отсутствуют	данные отсутствуют	
702	67136.29	406003.8	-	0.1	данные отсутствуют	данные отсутствуют	
703	67124.29	405994.09	-	0.1	данные отсутствуют	данные отсутствуют	
704	67116.02	405987.65	-	0.1	данные отсутствуют	данные отсутствуют	
705	67112.08	405985.92	-	0.1	данные отсутствуют	данные отсутствуют	
706	67099.68	405980.64	-	0.1	данные отсутствуют	данные отсутствуют	
707	67087.82	405976.11	-	0.1	данные отсутствуют	данные отсутствуют	
708	67076.09	405971.68	-	0.1	данные отсутствуют	данные отсутствуют	
709	67061.18	405965.85	-	0.1	данные отсутствуют	данные отсутствуют	



ДОКУМЕНТ ПОДПИСАН
ЭЛЕКТРОННОЙ ПОДПИСЬЮ

Сертификат: 3094B7974B3CA8E1F07A347CFAD6FA78

Владелец: ФЕДЕРАЛЬНАЯ СЛУЖБА ГОСУДАРСТВЕННОЙ
РЕГИСТРАЦИИ, КАДАСТРА И КАРТОГРАФИИ
Действителен: с 17.05.2022 по 10.08.2023

полное наименование должности

инициалы, фамилия

Сооружение							
вид объекта недвижимости							
Лист № 43 раздела 5.1		Всего листов раздела 5.1: 96		Всего разделов: 4		Всего листов выписки: 100	
06.03.2023г. № КУВИ-001/2023-55279137							
Кадастровый номер:			05:00:000000:77639				
710	67046.52	405959.85	-	0.1	данные отсутствуют	данные отсутствуют	
711	67034.76	405955.03	-	0.1	данные отсутствуют	данные отсутствуют	
712	67017.56	405947.39	-	0.1	данные отсутствуют	данные отсутствуют	
713	67003.16	405941.26	-	0.1	данные отсутствуют	данные отсутствуют	
714	66987.31	405934.06	-	0.1	данные отсутствуют	данные отсутствуют	
715	66977.15	405929.08	-	0.1	данные отсутствуют	данные отсутствуют	
716	66967.43	405914.62	-	0.1	данные отсутствуют	данные отсутствуют	
717	66959.32	405901.2	-	0.1	данные отсутствуют	данные отсутствуют	
718	66949.58	405886.61	-	0.1	данные отсутствуют	данные отсутствуют	
719	66940.35	405872.82	-	0.1	данные отсутствуют	данные отсутствуют	
720	66934.39	405864.05	-	0.1	данные отсутствуют	данные отсутствуют	
721	66933.77	405862.81	-	0.1	данные отсутствуют	данные отсутствуют	
722	66935.36	405861.33	-	0.1	данные отсутствуют	данные отсутствуют	
723	66934.78	405860.35	-	0.1	данные отсутствуют	данные отсутствуют	
724	66934.23	405859.29	-	0.1	данные отсутствуют	данные отсутствуют	
725	66932.49	405860.14	-	0.1	данные отсутствуют	данные отсутствуют	
726	66921.05	405850.23	-	0.1	данные отсутствуют	данные отсутствуют	



ДОКУМЕНТ ПОДПИСАН
ЭЛЕКТРОННОЙ ПОДПИСЬЮ

Сертификат: 3094B7974B3CA8E1F07A347CFAD6FA78

Владелец: ФЕДЕРАЛЬНАЯ СЛУЖБА ГОСУДАРСТВЕННОЙ
РЕГИСТРАЦИИ, КАДАСТРА И КАРТОГРАФИИ
Действителен: с 17.05.2022 по 10.08.2023

полное наименование должности

инициалы, фамилия

Сооружение							
вид объекта недвижимости							
Лист № 44 раздела 5.1		Всего листов раздела 5.1: 96		Всего разделов: 4		Всего листов выписки: 100	
06.03.2023г. № КУВИ-001/2023-55279137							
Кадастровый номер:			05:00:000000:77639				
727	66908.99	405839.23	-	0.1	данные отсутствуют	данные отсутствуют	
728	66897.6	405829.1	-	0.1	данные отсутствуют	данные отсутствуют	
729	66886.69	405818.79	-	0.1	данные отсутствуют	данные отсутствуют	
730	66874.53	405807.7	-	0.1	данные отсутствуют	данные отсутствуют	
731	66861	405794.99	-	0.1	данные отсутствуют	данные отсутствуют	
732	66849.48	405785.09	-	0.1	данные отсутствуют	данные отсутствуют	
733	66838.08	405775.46	-	0.1	данные отсутствуют	данные отсутствуют	
734	66826.42	405766.2	-	0.1	данные отсутствуют	данные отсутствуют	
735	66814.81	405756.63	-	0.1	данные отсутствуют	данные отсутствуют	
736	66801.49	405746.31	-	0.1	данные отсутствуют	данные отсутствуют	
737	66789.22	405737.13	-	0.1	данные отсутствуют	данные отсутствуют	
738	66777.14	405727.78	-	0.1	данные отсутствуют	данные отсутствуют	
739	66765.27	405718.48	-	0.1	данные отсутствуют	данные отсутствуют	
740	66753.17	405708.71	-	0.1	данные отсутствуют	данные отсутствуют	
741	66741.73	405699.61	-	0.1	данные отсутствуют	данные отсутствуют	
742	66739.86	405696.97	-	0.1	данные отсутствуют	данные отсутствуют	
743	66716.73	405687.7	-	0.1	данные отсутствуют	данные отсутствуют	



ДОКУМЕНТ ПОДПИСАН
ЭЛЕКТРОННОЙ ПОДПИСЬЮ

Сертификат: 3094B7974B3CA8E1F07A347CFAD6FA78

Владелец: ФЕДЕРАЛЬНАЯ СЛУЖБА ГОСУДАРСТВЕННОЙ
РЕГИСТРАЦИИ, КАДАСТРА И КАРТОГРАФИИ
Действителен: с 17.05.2022 по 10.08.2023

полное наименование должности

инициалы, фамилия

Сооружение							
вид объекта недвижимости							
Лист № 45 раздела 5.1		Всего листов раздела 5.1: 96		Всего разделов: 4		Всего листов выписки: 100	
06.03.2023г. № КУВИ-001/2023-55279137							
Кадастровый номер:			05:00:000000:77639				
744	66695.89	405683.85	-	0.1	данные отсутствуют	данные отсутствуют	
745	66695.86	405679.2	-	0.1	данные отсутствуют	данные отсутствуют	
746	66694.34	405659.97	-	0.1	данные отсутствуют	данные отсутствуют	
747	66693.5	405656.18	-	0.1	данные отсутствуют	данные отсутствуют	
748	66685.35	405635.47	-	0.1	данные отсутствуют	данные отсутствуют	
749	66680.81	405625.56	-	0.1	данные отсутствуют	данные отсутствуют	
750	66674.26	405612.6	-	0.1	данные отсутствуют	данные отсутствуют	
751	66666.37	405598.46	-	0.1	данные отсутствуют	данные отсутствуют	
752	66657.98	405584.22	-	0.1	данные отсутствуют	данные отсутствуют	
753	66649.42	405569.66	-	0.1	данные отсутствуют	данные отсутствуют	
754	66640.15	405555.08	-	0.1	данные отсутствуют	данные отсутствуют	
755	66631.6	405542.41	-	0.1	данные отсутствуют	данные отсутствуют	
756	66622.18	405530.64	-	0.1	данные отсутствуют	данные отсутствуют	
757	66610.76	405516.35	-	0.1	данные отсутствуют	данные отсутствуют	
758	66600.67	405504.89	-	0.1	данные отсутствуют	данные отсутствуют	
759	66590.04	405493.23	-	0.1	данные отсутствуют	данные отсутствуют	
760	66570.24	405471.73	-	0.1	данные отсутствуют	данные отсутствуют	



ДОКУМЕНТ ПОДПИСАН
ЭЛЕКТРОННОЙ ПОДПИСЬЮ

Сертификат: 3094B7974B3CA8E1F07A347CFAD6FA78

Владелец: ФЕДЕРАЛЬНАЯ СЛУЖБА ГОСУДАРСТВЕННОЙ
РЕГИСТРАЦИИ, КАДАСТРА И КАРТОГРАФИИ
Действителен: с 17.05.2022 по 10.08.2023

полное наименование должности

инициалы, фамилия

Сооружение							
вид объекта недвижимости							
Лист № 46 раздела 5.1		Всего листов раздела 5.1: 96		Всего разделов: 4		Всего листов выписки: 100	
06.03.2023г. № КУВИ-001/2023-55279137							
Кадастровый номер:			05:00:000000:77639				
761	66567.2	405468.26	-	0.1	данные отсутствуют	данные отсутствуют	
762	66556.82	405457.06	-	0.1	данные отсутствуют	данные отсутствуют	
763	66545.91	405445.67	-	0.1	данные отсутствуют	данные отсутствуют	
764	66535.4	405434.69	-	0.1	данные отсутствуют	данные отсутствуют	
765	66524.29	405423.34	-	0.1	данные отсутствуют	данные отсутствуют	
766	66514.06	405413.05	-	0.1	данные отсутствуют	данные отсутствуют	
767	66505.7	405401.28	-	0.1	данные отсутствуют	данные отсутствуют	
768	66499.58	405392.75	-	0.1	данные отсутствуют	данные отсутствуют	
769	66493.9	405385.91	-	0.1	данные отсутствуют	данные отсутствуют	
770	66495.44	405383.71	-	0.1	данные отсутствуют	данные отсутствуют	
771	66494.17	405381.87	-	0.1	данные отсутствуют	данные отсутствуют	
772	66492.41	405382.66	-	0.1	данные отсутствуют	данные отсутствуют	
773	66488.18	405376.45	-	0.1	данные отсутствуют	данные отсутствуют	
774	66480	405363.55	-	0.1	данные отсутствуют	данные отсутствуют	
775	66472.31	405351.41	-	0.1	данные отсутствуют	данные отсутствуют	
776	66462.15	405335.72	-	0.1	данные отсутствуют	данные отсутствуют	
777	66452.37	405318.91	-	0.1	данные отсутствуют	данные отсутствуют	



ДОКУМЕНТ ПОДПИСАН
ЭЛЕКТРОННОЙ ПОДПИСЬЮ

Сертификат: 3094B7974B3CA8E1F07A347CFAD6FA78

Владелец: ФЕДЕРАЛЬНАЯ СЛУЖБА ГОСУДАРСТВЕННОЙ
РЕГИСТРАЦИИ, КАДАСТРА И КАРТОГРАФИИ
Действителен: с 17.05.2022 по 10.08.2023

полное наименование должности

инициалы, фамилия

Сооружение							
вид объекта недвижимости							
Лист № 47 раздела 5.1		Всего листов раздела 5.1: 96		Всего разделов: 4		Всего листов выписки: 100	
06.03.2023г. № КУВИ-001/2023-55279137							
Кадастровый номер:			05:00:000000:77639				
778	66447.03	405308.53	-	0.1	данные отсутствуют	данные отсутствуют	
779	66440.44	405296.37	-	0.1	данные отсутствуют	данные отсутствуют	
780	66434.5	405283.87	-	0.1	данные отсутствуют	данные отсутствуют	
781	66429.29	405273.32	-	0.1	данные отсутствуют	данные отсутствуют	
782	66424.68	405263.78	-	0.1	данные отсутствуют	данные отсутствуют	
783	66423.4	405264.28	-	0.1	данные отсутствуют	данные отсутствуют	
784	66404.37	405227.11	-	0.1	данные отсутствуют	данные отсутствуют	
785	66396.93	405213.53	-	0.1	данные отсутствуют	данные отсутствуют	
786	66388.73	405199.1	-	0.1	данные отсутствуют	данные отсутствуют	
787	66380.91	405186.29	-	0.1	данные отсутствуют	данные отсутствуют	
788	66373.47	405174.07	-	0.1	данные отсутствуют	данные отсутствуют	
789	66365.41	405160.53	-	0.1	данные отсутствуют	данные отсутствуют	
790	66356.26	405146.16	-	0.1	данные отсутствуют	данные отсутствуют	
791	66348.76	405134.73	-	0.1	данные отсутствуют	данные отсутствуют	
792	66343.23	405125.75	-	0.1	данные отсутствуют	данные отсутствуют	
793	66339.43	405118.5	-	0.1	данные отсутствуют	данные отсутствуют	
794	66338.22	405119.15	-	0.1	данные отсутствуют	данные отсутствуют	



ДОКУМЕНТ ПОДПИСАН
ЭЛЕКТРОННОЙ ПОДПИСЬЮ

Сертификат: 3094B7974B3CA8E1F07A347CFAD6FA78

Владелец: ФЕДЕРАЛЬНАЯ СЛУЖБА ГОСУДАРСТВЕННОЙ
РЕГИСТРАЦИИ, КАДАСТРА И КАРТОГРАФИИ
Действителен: с 17.05.2022 по 10.08.2023

полное наименование должности

инициалы, фамилия

Сооружение							
вид объекта недвижимости							
Лист № 48 раздела 5.1		Всего листов раздела 5.1: 96		Всего разделов: 4		Всего листов выписки: 100	
06.03.2023г. № КУВИ-001/2023-55279137							
Кадастровый номер:			05:00:000000:77639				
795	66319.01	405090.46	-	0.1	данные отсутствуют	данные отсутствуют	
796	66310.07	405077.64	-	0.1	данные отсутствуют	данные отсутствуют	
797	66293.73	405055.57	-	0.1	данные отсутствуют	данные отсутствуют	
798	66285.87	405045.32	-	0.1	данные отсутствуют	данные отсутствуют	
799	66275.31	405031.72	-	0.1	данные отсутствуют	данные отсутствуют	
800	66264.6	405017.94	-	0.1	данные отсутствуют	данные отсутствуют	
801	66263.25	405018.82	-	0.1	данные отсутствуют	данные отсутствуют	
802	66241.48	404990.24	-	0.1	данные отсутствуют	данные отсутствуют	
803	66233.08	404979.07	-	0.1	данные отсутствуют	данные отсутствуют	
804	66221.16	404963.34	-	0.1	данные отсутствуют	данные отсутствуют	
805	66207.83	404945.97	-	0.1	данные отсутствуют	данные отсутствуют	
806	66198.24	404933.8	-	0.1	данные отсутствуют	данные отсутствуют	
807	66188.02	404921.3	-	0.1	данные отсутствуют	данные отсутствуют	
808	66179.21	404909.93	-	0.1	данные отсутствуют	данные отсутствуют	
809	66170.11	404896.95	-	0.1	данные отсутствуют	данные отсутствуют	
810	66162.16	404885.46	-	0.1	данные отсутствуют	данные отсутствуют	
811	66153.7	404873.35	-	0.1	данные отсутствуют	данные отсутствуют	



ДОКУМЕНТ ПОДПИСАН
ЭЛЕКТРОННОЙ ПОДПИСЬЮ

Сертификат: 3094B7974B3CA8E1F07A347CFAD6FA78

Владелец: ФЕДЕРАЛЬНАЯ СЛУЖБА ГОСУДАРСТВЕННОЙ
РЕГИСТРАЦИИ, КАДАСТРА И КАРТОГРАФИИ
Действителен: с 17.05.2022 по 10.08.2023

полное наименование должности

инициалы, фамилия

Сооружение							
вид объекта недвижимости							
Лист № 49 раздела 5.1		Всего листов раздела 5.1: 96		Всего разделов: 4		Всего листов выписки: 100	
06.03.2023г. № КУВИ-001/2023-55279137							
Кадастровый номер:			05:00:000000:77639				
812	66143.92	404858.76	-	0.1	данные отсутствуют	данные отсутствуют	
813	66134.1	404842.3	-	0.1	данные отсутствуют	данные отсутствуют	
814	66124.75	404827.57	-	0.1	данные отсутствуют	данные отсутствуют	
815	66118.23	404817.42	-	0.1	данные отсутствуют	данные отсутствуют	
816	66106.54	404800.31	-	0.1	данные отсутствуют	данные отсутствуют	
817	66097.79	404786.17	-	0.1	данные отсутствуют	данные отсутствуют	
818	66091.95	404778.18	-	0.1	данные отсутствуют	данные отсутствуют	
819	66076.48	404757.5	-	0.1	данные отсутствуют	данные отсутствуют	
820	66065.97	404744	-	0.1	данные отсутствуют	данные отсутствуют	
821	66052.03	404725.11	-	0.1	данные отсутствуют	данные отсутствуют	
822	66044.19	404713.82	-	0.1	данные отсутствуют	данные отсутствуют	
823	66034.06	404699.62	-	0.1	данные отсутствуют	данные отсутствуют	
824	66024.35	404685.86	-	0.1	данные отсутствуют	данные отсутствуют	
825	66015.34	404674.21	-	0.1	данные отсутствуют	данные отсутствуют	
826	66033.28	404643.72	-	0.1	данные отсутствуют	данные отсутствуют	
827	66035.85	404640.83	-	0.1	данные отсутствуют	данные отсутствуют	
828	66029.16	404634.64	-	0.1	данные отсутствуют	данные отсутствуют	



ДОКУМЕНТ ПОДПИСАН
ЭЛЕКТРОННОЙ ПОДПИСЬЮ

Сертификат: 3094B7974B3CA8E1F07A347CFAD6FA78

Владелец: ФЕДЕРАЛЬНАЯ СЛУЖБА ГОСУДАРСТВЕННОЙ
РЕГИСТРАЦИИ, КАДАСТРА И КАРТОГРАФИИ
Действителен: с 17.05.2022 по 10.08.2023

полное наименование должности

инициалы, фамилия

Сооружение							
вид объекта недвижимости							
Лист № 50 раздела 5.1		Всего листов раздела 5.1: 96		Всего разделов: 4		Всего листов выписки: 100	
06.03.2023г. № КУВИ-001/2023-55279137							
Кадастровый номер:			05:00:000000:77639				
829	66017.11	404623.61	-	0.1	данные отсутствуют	данные отсутствуют	
830	66005	404613.45	-	0.1	данные отсутствуют	данные отсутствуют	
831	65989.59	404601.79	-	0.1	данные отсутствуют	данные отсутствуют	
832	65975.03	404591.3	-	0.1	данные отсутствуют	данные отсутствуют	
833	65964.81	404583.72	-	0.1	данные отсутствуют	данные отсутствуют	
834	65955.06	404576.2	-	0.1	данные отсутствуют	данные отсутствуют	
835	65952.24	404574.17	-	0.1	данные отсутствуют	данные отсутствуют	
836	65949.4	404566.64	-	0.1	данные отсутствуют	данные отсутствуют	
837	65944.5	404551.89	-	0.1	данные отсутствуют	данные отсутствуют	
838	65939.07	404536.13	-	0.1	данные отсутствуют	данные отсутствуют	
839	65935.02	404523.7	-	0.1	данные отсутствуют	данные отсутствуют	
840	65933.85	404519.82	-	0.1	данные отсутствуют	данные отсутствуют	
841	65931.63	404503.24	-	0.1	данные отсутствуют	данные отсутствуют	
842	65929.32	404487.12	-	0.1	данные отсутствуют	данные отсутствуют	
843	65927.06	404470.49	-	0.1	данные отсутствуют	данные отсутствуют	
844	65924.97	404454.47	-	0.1	данные отсутствуют	данные отсутствуют	
845	65922.98	404437.67	-	0.1	данные отсутствуют	данные отсутствуют	



ДОКУМЕНТ ПОДПИСАН
ЭЛЕКТРОННОЙ ПОДПИСЬЮ

Сертификат: 3094B7974B3CA8E1F07A347CFAD6FA78

Владелец: ФЕДЕРАЛЬНАЯ СЛУЖБА ГОСУДАРСТВЕННОЙ
РЕГИСТРАЦИИ, КАДАСТРА И КАРТОГРАФИИ
Действителен: с 17.05.2022 по 10.08.2023

полное наименование должности

инициалы, фамилия

Сооружение							
вид объекта недвижимости							
Лист № 51 раздела 5.1		Всего листов раздела 5.1: 96		Всего разделов: 4		Всего листов выписки: 100	
06.03.2023г. № КУВИ-001/2023-55279137							
Кадастровый номер:			05:00:000000:77639				
846	65921.64	404421.02	-	0.1	данные отсутствуют	данные отсутствуют	
847	65920.7	404405.49	-	0.1	данные отсутствуют	данные отсутствуют	
848	65919.83	404388.21	-	0.1	данные отсутствуют	данные отсутствуют	
849	65921.37	404376.49	-	0.1	данные отсутствуют	данные отсутствуют	
850	65922.39	404358.61	-	0.1	данные отсутствуют	данные отсутствуют	
851	65923.12	404349.62	-	0.1	данные отсутствуют	данные отсутствуют	
852	65923.3	404343.04	-	0.1	данные отсутствуют	данные отсутствуют	
853	65923.22	404332.66	-	0.1	данные отсутствуют	данные отсутствуют	
854	65922.87	404329.67	-	0.1	данные отсутствуют	данные отсутствуют	
855	65921.9	404310.97	-	0.1	данные отсутствуют	данные отсутствуют	
856	65920.36	404287.12	-	0.1	данные отсутствуют	данные отсутствуют	
857	65917.4	404256.98	-	0.1	данные отсутствуют	данные отсутствуют	
858	65915.16	404238	-	0.1	данные отсутствуют	данные отсутствуют	
859	65911.05	404148.38	-	0.1	данные отсутствуют	данные отсутствуют	
860	65913.69	404081.27	-	0.1	данные отсутствуют	данные отсутствуют	
861	65915.05	404039.56	-	0.1	данные отсутствуют	данные отсутствуют	
862	65914.65	404000.63	-	0.1	данные отсутствуют	данные отсутствуют	



ДОКУМЕНТ ПОДПИСАН
ЭЛЕКТРОННОЙ ПОДПИСЬЮ

Сертификат: 3094B7974B3CA8E1F07A347CFAD6FA78

Владелец: ФЕДЕРАЛЬНАЯ СЛУЖБА ГОСУДАРСТВЕННОЙ
РЕГИСТРАЦИИ, КАДАСТРА И КАРТОГРАФИИ
Действителен: с 17.05.2022 по 10.08.2023

полное наименование должности

инициалы, фамилия

Сооружение							
вид объекта недвижимости							
Лист № 52 раздела 5.1		Всего листов раздела 5.1: 96		Всего разделов: 4		Всего листов выписки: 100	
06.03.2023г. № КУВИ-001/2023-55279137							
Кадастровый номер:			05:00:000000:77639				
863	65913.85	403984.27	-	0.1	данные отсутствуют	данные отсутствуют	
864	65912.84	403972.55	-	0.1	данные отсутствуют	данные отсутствуют	
865	65909.49	403965.36	-	0.1	данные отсутствуют	данные отсутствуют	
866	65888.31	403924.63	-	0.1	данные отсутствуют	данные отсутствуют	
867	65880.78	403910.43	-	0.1	данные отсутствуют	данные отсутствуют	
868	65864.73	403881.81	-	0.1	данные отсутствуют	данные отсутствуют	
869	65856.18	403867.73	-	0.1	данные отсутствуют	данные отсутствуют	
870	65838.26	403839.86	-	0.1	данные отсутствуют	данные отсутствуют	
871	65828.83	403826.46	-	0.1	данные отсутствуют	данные отсутствуют	
872	65818.42	403812.39	-	0.1	данные отсутствуют	данные отсутствуют	
873	65803.9	403793.12	-	0.1	данные отсутствуют	данные отсутствуют	
874	65802.08	403793.01	-	0.1	данные отсутствуют	данные отсутствуют	
875	65793.81	403790.55	-	0.1	данные отсутствуют	данные отсутствуют	
876	65792.57	403790.02	-	0.1	данные отсутствуют	данные отсутствуют	
877	65785.41	403782.71	-	0.1	данные отсутствуют	данные отсутствуют	
878	65785.26	403782.53	-	0.1	данные отсутствуют	данные отсутствуют	
879	65783.63	403781.35	-	0.1	данные отсутствуют	данные отсутствуют	



ДОКУМЕНТ ПОДПИСАН
ЭЛЕКТРОННОЙ ПОДПИСЬЮ

Сертификат: 3094B7974B3CA8E1F07A347CFAD6FA78

Владелец: ФЕДЕРАЛЬНАЯ СЛУЖБА ГОСУДАРСТВЕННОЙ
РЕГИСТРАЦИИ, КАДАСТРА И КАРТОГРАФИИ
Действителен: с 17.05.2022 по 10.08.2023

полное наименование должности

инициалы, фамилия

Сооружение							
вид объекта недвижимости							
Лист № 53 раздела 5.1		Всего листов раздела 5.1: 96		Всего разделов: 4		Всего листов выписки: 100	
06.03.2023г. № КУВИ-001/2023-55279137							
Кадастровый номер:			05:00:000000:77639				
880	65777.94	403768.41	-	0.1	данные отсутствуют	данные отсутствуют	
881	65771.42	403754.39	-	0.1	данные отсутствуют	данные отсутствуют	
882	65764.22	403737.87	-	0.1	данные отсутствуют	данные отсутствуют	
883	65757.89	403723.46	-	0.1	данные отсутствуют	данные отсутствуют	
884	65752.12	403709.61	-	0.1	данные отсутствуют	данные отсутствуют	
885	65745.47	403694.42	-	0.1	данные отсутствуют	данные отсутствуют	
886	65739.27	403679.51	-	0.1	данные отсутствуют	данные отсутствуют	
887	65737.4	403674.93	-	0.1	данные отсутствуют	данные отсутствуют	
888	65730.52	403665.28	-	0.1	данные отсутствуют	данные отсутствуют	
889	65720.8	403651.23	-	0.1	данные отсутствуют	данные отсутствуют	
890	65711.13	403637.06	-	0.1	данные отсутствуют	данные отсутствуют	
891	65704.29	403627.13	-	0.1	данные отсутствуют	данные отсутствуют	
892	65701.62	403624.29	-	0.1	данные отсутствуют	данные отсутствуют	
893	65690.29	403612.25	-	0.1	данные отсутствуют	данные отсутствуют	
894	65679.68	403600.66	-	0.1	данные отсутствуют	данные отсутствуют	
895	65672.71	403593.39	-	0.1	данные отсутствуют	данные отсутствуют	
896	65662.39	403573.31	-	0.1	данные отсутствуют	данные отсутствуют	



ДОКУМЕНТ ПОДПИСАН
ЭЛЕКТРОННОЙ ПОДПИСЬЮ

Сертификат: 3094B7974B3CA8E1F07A347CFAD6FA78

Владелец: ФЕДЕРАЛЬНАЯ СЛУЖБА ГОСУДАРСТВЕННОЙ
РЕГИСТРАЦИИ, КАДАСТРА И КАРТОГРАФИИ
Действителен: с 17.05.2022 по 10.08.2023

полное наименование должности

инициалы, фамилия

Сооружение							
вид объекта недвижимости							
Лист № 54 раздела 5.1		Всего листов раздела 5.1: 96		Всего разделов: 4		Всего листов выписки: 100	
06.03.2023г. № КУВИ-001/2023-55279137							
Кадастровый номер:			05:00:000000:77639				
897	65654.58	403557.43	-	0.1	данные отсутствуют	данные отсутствуют	
898	65647.12	403542.22	-	0.1	данные отсутствуют	данные отсутствуют	
899	65639.81	403526.86	-	0.1	данные отсутствуют	данные отсутствуют	
900	65632.61	403511.29	-	0.1	данные отсутствуют	данные отсутствуют	
901	65625.46	403496.4	-	0.1	данные отсутствуют	данные отсутствуют	
902	65618.34	403482.17	-	0.1	данные отсутствуют	данные отсутствуют	
903	65617.76	403480.66	-	0.1	данные отсутствуют	данные отсутствуют	
904	65607.08	403469.38	-	0.1	данные отсутствуют	данные отсутствуют	
905	65595.21	403456.6	-	0.1	данные отсутствуют	данные отсутствуют	
906	65583.78	403444.45	-	0.1	данные отсутствуют	данные отсутствуют	
907	65572.42	403431.9	-	0.1	данные отсутствуют	данные отсутствуют	
908	65562.7	403420.9	-	0.1	данные отсутствуют	данные отсутствуют	
909	65557.33	403414.79	-	0.1	данные отсутствуют	данные отсутствуют	
910	65555.61	403413.97	-	0.1	данные отсутствуют	данные отсутствуют	
911	65549.4	403409.55	-	0.1	данные отсутствуют	данные отсутствуют	
912	65548.39	403409.34	-	0.1	данные отсутствуют	данные отсутствуют	
913	65549.57	403402.39	-	0.1	данные отсутствуют	данные отсутствуют	



ДОКУМЕНТ ПОДПИСАН
ЭЛЕКТРОННОЙ ПОДПИСЬЮ

Сертификат: 3094B7974B3CA8E1F07A347CFAD6FA78

Владелец: ФЕДЕРАЛЬНАЯ СЛУЖБА ГОСУДАРСТВЕННОЙ
РЕГИСТРАЦИИ, КАДАСТРА И КАРТОГРАФИИ
Действителен: с 17.05.2022 по 10.08.2023

полное наименование должности

инициалы, фамилия

Сооружение							
вид объекта недвижимости							
Лист № 55 раздела 5.1		Всего листов раздела 5.1: 96		Всего разделов: 4		Всего листов выписки: 100	
06.03.2023г. № КУВИ-001/2023-55279137							
Кадастровый номер:			05:00:000000:77639				
914	65545.51	403393.92	-	0.1	данные отсутствуют	данные отсутствуют	
915	65532.83	403382.87	-	0.1	данные отсутствуют	данные отсутствуют	
916	65519.29	403372.2	-	0.1	данные отсутствуют	данные отсутствуют	
917	65507.02	403361.99	-	0.1	данные отсутствуют	данные отсутствуют	
918	65493.79	403351.26	-	0.1	данные отсутствуют	данные отсутствуют	
919	65482.3	403341.5	-	0.1	данные отсутствуют	данные отсутствуют	
920	65465.84	403328.5	-	0.1	данные отсутствуют	данные отсутствуют	
921	65461.03	403324.29	-	0.1	данные отсутствуют	данные отсутствуют	
922	65456.24	403323.46	-	0.1	данные отсутствуют	данные отсутствуют	
923	65439.46	403321.2	-	0.1	данные отсутствуют	данные отсутствуют	
924	65437.8	403321.22	-	0.1	данные отсутствуют	данные отсутствуют	
925	65428.32	403323.82	-	0.1	данные отсутствуют	данные отсутствуют	
926	65427.13	403323.66	-	0.1	данные отсутствуют	данные отсутствуют	
927	65417.06	403322.08	-	0.1	данные отсутствуют	данные отсутствуют	
928	65411.53	403319.35	-	0.1	данные отсутствуют	данные отсутствуют	
929	65395.44	403312.06	-	0.1	данные отсутствуют	данные отсутствуют	
930	65379.3	403300.51	-	0.1	данные отсутствуют	данные отсутствуют	



ДОКУМЕНТ ПОДПИСАН
ЭЛЕКТРОННОЙ ПОДПИСЬЮ

Сертификат: 3094B7974B3CA8E1F07A347CFAD6FA78

Владелец: ФЕДЕРАЛЬНАЯ СЛУЖБА ГОСУДАРСТВЕННОЙ
РЕГИСТРАЦИИ, КАДАСТРА И КАРТОГРАФИИ
Действителен: с 17.05.2022 по 10.08.2023

полное наименование должности

инициалы, фамилия

Сооружение							
вид объекта недвижимости							
Лист № 56 раздела 5.1		Всего листов раздела 5.1: 96		Всего разделов: 4		Всего листов выписки: 100	
06.03.2023г. № КУВИ-001/2023-55279137							
Кадастровый номер:			05:00:000000:77639				
931	65364.78	403290.17	-	0.1	данные отсутствуют	данные отсутствуют	
932	65350.94	403280.32	-	0.1	данные отсутствуют	данные отсутствуют	
933	65338.66	403271.57	-	0.1	данные отсутствуют	данные отсутствуют	
934	65328.68	403261.49	-	0.1	данные отсутствуют	данные отсутствуют	
935	65319.52	403252.57	-	0.1	данные отсутствуют	данные отсутствуют	
936	65312.42	403242.96	-	0.1	данные отсутствуют	данные отсутствуют	
937	65307.13	403235.04	-	0.1	данные отсутствуют	данные отсутствуют	
938	65303.57	403217.6	-	0.1	данные отсутствуют	данные отсутствуют	
939	65314.54	403200.77	-	0.1	данные отсутствуют	данные отсутствуют	
940	65326.67	403182.27	-	0.1	данные отсутствуют	данные отсутствуют	
941	65319.79	403169.86	-	0.1	данные отсутствуют	данные отсутствуют	
942	65310.74	403154.74	-	0.1	данные отсутствуют	данные отсутствуют	
943	65301.67	403140.87	-	0.1	данные отсутствуют	данные отсутствуют	
944	65289.58	403129.6	-	0.1	данные отсутствуют	данные отсутствуют	
945	65276.71	403119.1	-	0.1	данные отсутствуют	данные отсутствуют	
946	65263.8	403107.31	-	0.1	данные отсутствуют	данные отсутствуют	
947	65251.37	403096.21	-	0.1	данные отсутствуют	данные отсутствуют	



ДОКУМЕНТ ПОДПИСАН
ЭЛЕКТРОННОЙ ПОДПИСЬЮ

Сертификат: 3094B7974B3CA8E1F07A347CFAD6FA78

Владелец: ФЕДЕРАЛЬНАЯ СЛУЖБА ГОСУДАРСТВЕННОЙ
РЕГИСТРАЦИИ, КАДАСТРА И КАРТОГРАФИИ
Действителен: с 17.05.2022 по 10.08.2023

полное наименование должности

инициалы, фамилия

Сооружение							
вид объекта недвижимости							
Лист № 57 раздела 5.1		Всего листов раздела 5.1: 96		Всего разделов: 4		Всего листов выписки: 100	
06.03.2023г. № КУВИ-001/2023-55279137							
Кадастровый номер:			05:00:000000:77639				
948	65239.13	403084.38	-	0.1	данные отсутствуют	данные отсутствуют	
949	65226.25	403072.86	-	0.1	данные отсутствуют	данные отсутствуют	
950	65213.49	403061.75	-	0.1	данные отсутствуют	данные отсутствуют	
951	65199.9	403051.21	-	0.1	данные отсутствуют	данные отсутствуют	
952	65186.33	403040.27	-	0.1	данные отсутствуют	данные отсутствуют	
953	65172.92	403029.65	-	0.1	данные отсутствуют	данные отсутствуют	
954	65160.1	403019.11	-	0.1	данные отсутствуют	данные отсутствуют	
955	65146.72	403009.5	-	0.1	данные отсутствуют	данные отсутствуют	
956	65131.04	402998.72	-	0.1	данные отсутствуют	данные отсутствуют	
957	65118.92	402990.49	-	0.1	данные отсутствуют	данные отсутствуют	
958	65104.75	402980.45	-	0.1	данные отсутствуют	данные отсутствуют	
959	65103.93	402962.72	-	0.1	данные отсутствуют	данные отсутствуют	
960	65102.43	402945.45	-	0.1	данные отсутствуют	данные отсутствуют	
961	65101.32	402927.99	-	0.1	данные отсутствуют	данные отсутствуют	
962	65100.22	402909.73	-	0.1	данные отсутствуют	данные отсутствуют	
963	65099.42	402890.81	-	0.1	данные отсутствуют	данные отсутствуют	
964	65097.64	402856.69	-	0.1	данные отсутствуют	данные отсутствуют	



ДОКУМЕНТ ПОДПИСАН
ЭЛЕКТРОННОЙ ПОДПИСЬЮ

Сертификат: 3094B7974B3CA8E1F07A347CFAD6FA78

Владелец: ФЕДЕРАЛЬНАЯ СЛУЖБА ГОСУДАРСТВЕННОЙ
РЕГИСТРАЦИИ, КАДАСТРА И КАРТОГРАФИИ
Действителен: с 17.05.2022 по 10.08.2023

полное наименование должности

инициалы, фамилия

Сооружение							
вид объекта недвижимости							
Лист № 58 раздела 5.1		Всего листов раздела 5.1: 96		Всего разделов: 4		Всего листов выписки: 100	
06.03.2023г. № КУВИ-001/2023-55279137							
Кадастровый номер:			05:00:000000:77639				
965	65096.6	402842.45	-	0.1	данные отсутствуют	данные отсутствуют	
966	65096.58	402839.68	-	0.1	данные отсутствуют	данные отсутствуют	
967	65095.59	402829.62	-	0.1	данные отсутствуют	данные отсутствуют	
968	65095.59	402827.35	-	0.1	данные отсутствуют	данные отсутствуют	
969	65092.72	402811.88	-	0.1	данные отсутствуют	данные отсутствуют	
970	65090.69	402799.19	-	0.1	данные отсутствуют	данные отсутствуют	
971	65088.16	402785.45	-	0.1	данные отсутствуют	данные отсутствуют	
972	65085.7	402773.42	-	0.1	данные отсутствуют	данные отсутствуют	
973	65076.19	402763.31	-	0.1	данные отсутствуют	данные отсутствуют	
974	65066.17	402754.24	-	0.1	данные отсутствуют	данные отсутствуют	
975	65055.02	402743.97	-	0.1	данные отсутствуют	данные отсутствуют	
976	65051.48	402741.38	-	0.1	данные отсутствуют	данные отсутствуют	
977	65049.32	402731.47	-	0.1	данные отсутствуют	данные отсутствуют	
978	65045.08	402713.27	-	0.1	данные отсутствуют	данные отсутствуют	
979	65043.66	402707.72	-	0.1	данные отсутствуют	данные отсутствуют	
980	65047.78	402697.27	-	0.1	данные отсутствуют	данные отсутствуют	
981	65055.15	402679.75	-	0.1	данные отсутствуют	данные отсутствуют	



ДОКУМЕНТ ПОДПИСАН
ЭЛЕКТРОННОЙ ПОДПИСЬЮ

Сертификат: 3094B7974B3CA8E1F07A347CFAD6FA78

Владелец: ФЕДЕРАЛЬНАЯ СЛУЖБА ГОСУДАРСТВЕННОЙ
РЕГИСТРАЦИИ, КАДАСТРА И КАРТОГРАФИИ
Действителен: с 17.05.2022 по 10.08.2023

полное наименование должности

инициалы, фамилия

Сооружение							
вид объекта недвижимости							
Лист № 59 раздела 5.1		Всего листов раздела 5.1: 96		Всего разделов: 4		Всего листов выписки: 100	
06.03.2023г. № КУВИ-001/2023-55279137							
Кадастровый номер:			05:00:000000:77639				
982	65070.78	402646.89	-	0.1	данные отсутствуют	данные отсутствуют	
983	65079.24	402630.31	-	0.1	данные отсутствуют	данные отсутствуют	
984	65086.77	402616.23	-	0.1	данные отсутствуют	данные отсутствуют	
985	65093.85	402602.6	-	0.1	данные отсутствуют	данные отсутствуют	
986	65103.52	402585.51	-	0.1	данные отсутствуют	данные отсутствуют	
987	65112.05	402570.27	-	0.1	данные отсутствуют	данные отсутствуют	
988	65120	402555.96	-	0.1	данные отсутствуют	данные отсутствуют	
989	65122.62	402542.76	-	0.1	данные отсутствуют	данные отсутствуют	
990	65125.32	402524.5	-	0.1	данные отсутствуют	данные отсутствуют	
991	65127.74	402506.8	-	0.1	данные отсутствуют	данные отсутствуют	
992	65130.23	402488.13	-	0.1	данные отсутствуют	данные отсутствуют	
993	65133.45	402463.69	-	0.1	данные отсутствуют	данные отсутствуют	
994	65133.65	402454.91	-	0.1	данные отсутствуют	данные отсутствуют	
995	65134.12	402451.76	-	0.1	данные отсутствуют	данные отсутствуют	
996	65134.41	402449.09	-	0.1	данные отсутствуют	данные отсутствуют	
997	65136.93	402440.51	-	0.1	данные отсутствуют	данные отсутствуют	
998	65135.23	402430.6	-	0.1	данные отсутствуют	данные отсутствуют	



ДОКУМЕНТ ПОДПИСАН
ЭЛЕКТРОННОЙ ПОДПИСЬЮ

Сертификат: 3094B7974B3CA8E1F07A347CFAD6FA78

Владелец: ФЕДЕРАЛЬНАЯ СЛУЖБА ГОСУДАРСТВЕННОЙ
РЕГИСТРАЦИИ, КАДАСТРА И КАРТОГРАФИИ
Действителен: с 17.05.2022 по 10.08.2023

полное наименование должности

инициалы, фамилия

Сооружение							
вид объекта недвижимости							
Лист № 60 раздела 5.1		Всего листов раздела 5.1: 96		Всего разделов: 4		Всего листов выписки: 100	
06.03.2023г. № КУВИ-001/2023-55279137							
Кадастровый номер:			05:00:000000:77639				
999	65129.94	402415.48	-	0.1	данные отсутствуют	данные отсутствуют	
1000	65125.46	402400.57	-	0.1	данные отсутствуют	данные отсутствуют	
1001	65122.37	402389.3	-	0.1	данные отсутствуют	данные отсутствуют	
1002	65121.39	402385.9	-	0.1	данные отсутствуют	данные отсутствуют	
1003	65113.13	402372.64	-	0.1	данные отсутствуют	данные отсутствуют	
1004	65104.09	402357.89	-	0.1	данные отсутствуют	данные отсутствуют	
1005	65093.27	402339.49	-	0.1	данные отсутствуют	данные отсутствуют	
1006	65084.61	402324.49	-	0.1	данные отсутствуют	данные отсутствуют	
1007	65075.49	402308.26	-	0.1	данные отсутствуют	данные отсутствуют	
1008	65066.91	402293.14	-	0.1	данные отсутствуют	данные отсутствуют	
1009	65063.03	402286.45	-	0.1	данные отсутствуют	данные отсутствуют	
1010	65057.24	402282.12	-	0.1	данные отсутствуют	данные отсутствуют	
1011	65045.17	402274.02	-	0.1	данные отсутствуют	данные отсутствуют	
1012	65031.92	402265.48	-	0.1	данные отсутствуют	данные отсутствуют	
1013	65018.63	402256.44	-	0.1	данные отсутствуют	данные отсутствуют	
1014	65003.65	402245.81	-	0.1	данные отсутствуют	данные отсутствуют	
1015	64991.55	402237.24	-	0.1	данные отсутствуют	данные отсутствуют	



ДОКУМЕНТ ПОДПИСАН
ЭЛЕКТРОННОЙ ПОДПИСЬЮ

Сертификат: 3094B7974B3CA8E1F07A347CFAD6FA78

Владелец: ФЕДЕРАЛЬНАЯ СЛУЖБА ГОСУДАРСТВЕННОЙ
РЕГИСТРАЦИИ, КАДАСТРА И КАРТОГРАФИИ
Действителен: с 17.05.2022 по 10.08.2023

полное наименование должности

инициалы, фамилия

Сооружение							
вид объекта недвижимости							
Лист № 61 раздела 5.1		Всего листов раздела 5.1: 96		Всего разделов: 4		Всего листов выписки: 100	
06.03.2023г. № КУВИ-001/2023-55279137							
Кадастровый номер:			05:00:000000:77639				
1016	64975.74	402226.5	-	0.1	данные отсутствуют	данные отсутствуют	
1017	64957.87	402215.38	-	0.1	данные отсутствуют	данные отсутствуют	
1018	64955.19	402218.31	-	0.1	данные отсутствуют	данные отсутствуют	
1019	64951.25	402215.94	-	0.1	данные отсутствуют	данные отсутствуют	
1020	64953.15	402212.18	-	0.1	данные отсутствуют	данные отсутствуют	
1021	64949.38	402209.32	-	0.1	данные отсутствуют	данные отсутствуют	
1022	64932.27	402197.49	-	0.1	данные отсутствуют	данные отсутствуют	
1023	64899.82	402179.27	-	0.1	данные отсутствуют	данные отсутствуют	
1024	64887.73	402172.17	-	0.1	данные отсутствуют	данные отсутствуют	
1025	64871.17	402165.38	-	0.1	данные отсутствуют	данные отсутствуют	
1026	64854.7	402158.92	-	0.1	данные отсутствуют	данные отсутствуют	
1027	64838.1	402152.21	-	0.1	данные отсутствуют	данные отсутствуют	
1028	64821.8	402145.44	-	0.1	данные отсутствуют	данные отсутствуют	
1029	64805.66	402138.47	-	0.1	данные отсутствуют	данные отсутствуют	
1030	64788.77	402131.12	-	0.1	данные отсутствуют	данные отсутствуют	
1031	64772.41	402123.9	-	0.1	данные отсутствуют	данные отсутствуют	
1032	64755.87	402116.56	-	0.1	данные отсутствуют	данные отсутствуют	



ДОКУМЕНТ ПОДПИСАН
ЭЛЕКТРОННОЙ ПОДПИСЬЮ

Сертификат: 3094B7974B3CA8E1F07A347CFAD6FA78

Владелец: ФЕДЕРАЛЬНАЯ СЛУЖБА ГОСУДАРСТВЕННОЙ
РЕГИСТРАЦИИ, КАДАСТРА И КАРТОГРАФИИ
Действителен: с 17.05.2022 по 10.08.2023

полное наименование должности

инициалы, фамилия

Сооружение							
вид объекта недвижимости							
Лист № 62 раздела 5.1		Всего листов раздела 5.1: 96		Всего разделов: 4		Всего листов выписки: 100	
06.03.2023г. № КУВИ-001/2023-55279137							
Кадастровый номер:			05:00:000000:77639				
1033	64739.43	402109.09	-	0.1	данные отсутствуют	данные отсутствуют	
1034	64723.61	402101.61	-	0.1	данные отсутствуют	данные отсутствуют	
1035	64707.19	402093.8	-	0.1	данные отсутствуют	данные отсутствуют	
1036	64691.21	402085.79	-	0.1	данные отсутствуют	данные отсутствуют	
1037	64675.08	402077.3	-	0.1	данные отсутствуют	данные отсутствуют	
1038	64658.77	402068.84	-	0.1	данные отсутствуют	данные отсутствуют	
1039	64641.89	402060.1	-	0.1	данные отсутствуют	данные отсутствуют	
1040	64625.52	402051.74	-	0.1	данные отсутствуют	данные отсутствуют	
1041	64610.05	402043	-	0.1	данные отсутствуют	данные отсутствуют	
1042	64596.95	402029.88	-	0.1	данные отсутствуют	данные отсутствуют	
1043	64585.04	402018.04	-	0.1	данные отсутствуют	данные отсутствуют	
1044	64567.88	402008.22	-	0.1	данные отсутствуют	данные отсутствуют	
1045	64549.4	401997.85	-	0.1	данные отсутствуют	данные отсутствуют	
1046	64536.58	401990.56	-	0.1	данные отсутствуют	данные отсутствуют	
1047	64521.02	401982.28	-	0.1	данные отсутствуют	данные отсутствуют	
1048	64505.83	401973.54	-	0.1	данные отсутствуют	данные отсутствуют	
1049	64491.37	401965.51	-	0.1	данные отсутствуют	данные отсутствуют	



ДОКУМЕНТ ПОДПИСАН
ЭЛЕКТРОННОЙ ПОДПИСЬЮ

Сертификат: 3094B7974B3CA8E1F07A347CFAD6FA78

Владелец: ФЕДЕРАЛЬНАЯ СЛУЖБА ГОСУДАРСТВЕННОЙ
РЕГИСТРАЦИИ, КАДАСТРА И КАРТОГРАФИИ
Действителен: с 17.05.2022 по 10.08.2023

полное наименование должности

инициалы, фамилия

Сооружение							
вид объекта недвижимости							
Лист № 63 раздела 5.1		Всего листов раздела 5.1: 96		Всего разделов: 4		Всего листов выписки: 100	
06.03.2023г. № КУВИ-001/2023-55279137							
Кадастровый номер:			05:00:000000:77639				
1050	64478.47	401958.13	-	0.1	данные отсутствуют	данные отсутствуют	
1051	64463.81	401950.09	-	0.1	данные отсутствуют	данные отсутствуют	
1052	64452.05	401943.26	-	0.1	данные отсутствуют	данные отсутствуют	
1053	64438.19	401935.21	-	0.1	данные отсутствуют	данные отсутствуют	
1054	64424.48	401927.17	-	0.1	данные отсутствуют	данные отсутствуют	
1055	64412	401918.81	-	0.1	данные отсутствуют	данные отсутствуют	
1056	64399.18	401909.34	-	0.1	данные отсутствуют	данные отсутствуют	
1057	64386.16	401899.81	-	0.1	данные отсутствуют	данные отсутствуют	
1058	64373.32	401890.61	-	0.1	данные отсутствуют	данные отсутствуют	
1059	64362.52	401883.44	-	0.1	данные отсутствуют	данные отсутствуют	
1060	64354.83	401873.34	-	0.1	данные отсутствуют	данные отсутствуют	
1061	64344.03	401859.06	-	0.1	данные отсутствуют	данные отсутствуют	
1062	64334.17	401846.23	-	0.1	данные отсутствуют	данные отсутствуют	
1063	64324.19	401832.42	-	0.1	данные отсутствуют	данные отсутствуют	
1064	64311.23	401814.93	-	0.1	данные отсутствуют	данные отсутствуют	
1065	64300.1	401798.44	-	0.1	данные отсутствуют	данные отсутствуют	
1066	64290.08	401783.64	-	0.1	данные отсутствуют	данные отсутствуют	



ДОКУМЕНТ ПОДПИСАН
ЭЛЕКТРОННОЙ ПОДПИСЬЮ

Сертификат: 3094B7974B3CA8E1F07A347CFAD6FA78

Владелец: ФЕДЕРАЛЬНАЯ СЛУЖБА ГОСУДАРСТВЕННОЙ
РЕГИСТРАЦИИ, КАДАСТРА И КАРТОГРАФИИ
Действителен: с 17.05.2022 по 10.08.2023

полное наименование должности

инициалы, фамилия

Сооружение							
вид объекта недвижимости							
Лист № 64 раздела 5.1		Всего листов раздела 5.1: 96		Всего разделов: 4		Всего листов выписки: 100	
06.03.2023г. № КУВИ-001/2023-55279137							
Кадастровый номер:			05:00:000000:77639				
1067	64287.43	401780.23	-	0.1	данные отсутствуют	данные отсутствуют	
1068	64287.58	401772.37	-	0.1	данные отсутствуют	данные отсутствуют	
1069	64288.26	401755.97	-	0.1	данные отсутствуют	данные отсутствуют	
1070	64289.39	401740.56	-	0.1	данные отсутствуют	данные отсутствуют	
1071	64289.85	401736	-	0.1	данные отсутствуют	данные отсутствуют	
1072	64288.99	401734.3	-	0.1	данные отсутствуют	данные отсутствуют	
1073	64279.91	401730.42	-	0.1	данные отсутствуют	данные отсутствуют	
1074	64278.31	401730.01	-	0.1	данные отсутствуют	данные отсутствуют	
1075	64275.28	401724.51	-	0.1	данные отсутствуют	данные отсутствуют	
1076	64266.22	401708.57	-	0.1	данные отсутствуют	данные отсутствуют	
1077	64256.11	401691.17	-	0.1	данные отсутствуют	данные отсутствуют	
1078	64250.33	401676.01	-	0.1	данные отсутствуют	данные отсутствуют	
1079	64244.14	401661.58	-	0.1	данные отсутствуют	данные отсутствуют	
1080	64237.09	401644.99	-	0.1	данные отсутствуют	данные отсутствуют	
1081	64230.03	401629.48	-	0.1	данные отсутствуют	данные отсутствуют	
1082	64223.8	401615.4	-	0.1	данные отсутствуют	данные отсутствуют	
1083	64216.51	401598.74	-	0.1	данные отсутствуют	данные отсутствуют	



ДОКУМЕНТ ПОДПИСАН
ЭЛЕКТРОННОЙ ПОДПИСЬЮ

Сертификат: 3094B7974B3CA8E1F07A347CFAD6FA78

Владелец: ФЕДЕРАЛЬНАЯ СЛУЖБА ГОСУДАРСТВЕННОЙ
РЕГИСТРАЦИИ, КАДАСТРА И КАРТОГРАФИИ
Действителен: с 17.05.2022 по 10.08.2023

полное наименование должности

инициалы, фамилия

Сооружение							
вид объекта недвижимости							
Лист № 65 раздела 5.1		Всего листов раздела 5.1: 96		Всего разделов: 4		Всего листов выписки: 100	
06.03.2023г. № КУВИ-001/2023-55279137							
Кадастровый номер:			05:00:000000:77639				
1084	64209.55	401582.84	-	0.1	данные отсутствуют	данные отсутствуют	
1085	64202.29	401566.93	-	0.1	данные отсутствуют	данные отсутствуют	
1086	64194.76	401550.47	-	0.1	данные отсутствуют	данные отсутствуют	
1087	64188.08	401535.8	-	0.1	данные отсутствуют	данные отсутствуют	
1088	64180.58	401519.66	-	0.1	данные отсутствуют	данные отсутствуют	
1089	64173.65	401504.02	-	0.1	данные отсутствуют	данные отсутствуют	
1090	64167.55	401490.21	-	0.1	данные отсутствуют	данные отсутствуют	
1091	64160.17	401472.89	-	0.1	данные отсутствуют	данные отсутствуют	
1092	64154	401457.55	-	0.1	данные отсутствуют	данные отсутствуют	
1093	64147.31	401440.46	-	0.1	данные отсутствуют	данные отсутствуют	
1094	64142.44	401426.84	-	0.1	данные отсутствуют	данные отсутствуют	
1095	64136.74	401410.64	-	0.1	данные отсутствуют	данные отсутствуют	
1096	64132.1	401396.28	-	0.1	данные отсутствуют	данные отсутствуют	
1097	64128.6	401378.43	-	0.1	данные отсутствуют	данные отсутствуют	
1098	64120.69	401342.75	-	0.1	данные отсутствуют	данные отсутствуют	
1099	64116.54	401324.25	-	0.1	данные отсутствуют	данные отсутствуют	
1100	64113.14	401308.09	-	0.1	данные отсутствуют	данные отсутствуют	



ДОКУМЕНТ ПОДПИСАН
ЭЛЕКТРОННОЙ ПОДПИСЬЮ

Сертификат: 3094B7974B3CA8E1F07A347CFAD6FA78

Владелец: ФЕДЕРАЛЬНАЯ СЛУЖБА ГОСУДАРСТВЕННОЙ
РЕГИСТРАЦИИ, КАДАСТРА И КАРТОГРАФИИ
Действителен: с 17.05.2022 по 10.08.2023

полное наименование должности

инициалы, фамилия

Сооружение							
вид объекта недвижимости							
Лист № 66 раздела 5.1		Всего листов раздела 5.1: 96		Всего разделов: 4		Всего листов выписки: 100	
06.03.2023г. № КУВИ-001/2023-55279137							
Кадастровый номер:			05:00:000000:77639				
1101	64109.65	401290.03	-	0.1	данные отсутствуют	данные отсутствуют	
1102	64106.43	401273.81	-	0.1	данные отсутствуют	данные отсутствуют	
1103	64103.5	401259.49	-	0.1	данные отсутствуют	данные отсутствуют	
1104	64098.3	401241.57	-	0.1	данные отсутствуют	данные отсутствуют	
1105	64097.08	401239.7	-	0.1	данные отсутствуют	данные отсутствуют	
1106	64082.65	401225.8	-	0.1	данные отсутствуют	данные отсутствуют	
1107	64069.34	401213.39	-	0.1	данные отсутствуют	данные отсутствуют	
1108	64055.21	401200.88	-	0.1	данные отсутствуют	данные отсутствуют	
1109	64041.91	401189.34	-	0.1	данные отсутствуют	данные отсутствуют	
1110	64028.14	401177.83	-	0.1	данные отсутствуют	данные отсутствуют	
1111	64014.56	401166.19	-	0.1	данные отсутствуют	данные отсутствуют	
1112	64003.77	401157.2	-	0.1	данные отсутствуют	данные отсутствуют	
1113	64001	401155.54	-	0.1	данные отсутствуют	данные отсутствуют	
1114	63999.03	401157.69	-	0.1	данные отсутствуют	данные отсутствуют	
1115	63996.45	401155.63	-	0.1	данные отсутствуют	данные отсутствуют	
1116	63998.27	401153.02	-	0.1	данные отсутствуют	данные отсутствуют	
1117	63996.71	401151.31	-	0.1	данные отсутствуют	данные отсутствуют	



ДОКУМЕНТ ПОДПИСАН
ЭЛЕКТРОННОЙ ПОДПИСЬЮ

Сертификат: 3094B7974B3CA8E1F07A347CFAD6FA78

Владелец: ФЕДЕРАЛЬНАЯ СЛУЖБА ГОСУДАРСТВЕННОЙ
РЕГИСТРАЦИИ, КАДАСТРА И КАРТОГРАФИИ
Действителен: с 17.05.2022 по 10.08.2023

полное наименование должности

инициалы, фамилия

Сооружение							
вид объекта недвижимости							
Лист № 67 раздела 5.1		Всего листов раздела 5.1: 96		Всего разделов: 4		Всего листов выписки: 100	
06.03.2023г. № КУВИ-001/2023-55279137							
Кадастровый номер:			05:00:000000:77639				
1118	63984.89	401142.38	-	0.1	данные отсутствуют	данные отсутствуют	
1119	63969.65	401131.08	-	0.1	данные отсутствуют	данные отсутствуют	
1120	63954.02	401120.04	-	0.1	данные отсутствуют	данные отсутствуют	
1121	63941.17	401111.07	-	0.1	данные отсутствуют	данные отсутствуют	
1122	63925.53	401099.91	-	0.1	данные отсутствуют	данные отсутствуют	
1123	63910.49	401089.99	-	0.1	данные отсутствуют	данные отсутствуют	
1124	63896.59	401081.42	-	0.1	данные отсутствуют	данные отсутствуют	
1125	63880.52	401073.13	-	0.1	данные отсутствуют	данные отсутствуют	
1126	63864.07	401068.97	-	0.1	данные отсутствуют	данные отсутствуют	
1127	63846.65	401065.14	-	0.1	данные отсутствуют	данные отсутствуют	
1128	63830.33	401062.03	-	0.1	данные отсутствуют	данные отсутствуют	
1129	63811.29	401058.74	-	0.1	данные отсутствуют	данные отсутствуют	
1130	63795.09	401056.32	-	0.1	данные отсутствуют	данные отсутствуют	
1131	63778.43	401054.09	-	0.1	данные отсутствуют	данные отсутствуют	
1132	63760.35	401051.96	-	0.1	данные отсутствуют	данные отсутствуют	
1133	63746.22	401050.4	-	0.1	данные отсутствуют	данные отсутствуют	
1134	63725.56	401048.4	-	0.1	данные отсутствуют	данные отсутствуют	



ДОКУМЕНТ ПОДПИСАН
ЭЛЕКТРОННОЙ ПОДПИСЬЮ

Сертификат: 3094B7974B3CA8E1F07A347CFAD6FA78

Владелец: ФЕДЕРАЛЬНАЯ СЛУЖБА ГОСУДАРСТВЕННОЙ
РЕГИСТРАЦИИ, КАДАСТРА И КАРТОГРАФИИ
Действителен: с 17.05.2022 по 10.08.2023

полное наименование должности

инициалы, фамилия

Сооружение							
вид объекта недвижимости							
Лист № 68 раздела 5.1		Всего листов раздела 5.1: 96		Всего разделов: 4		Всего листов выписки: 100	
06.03.2023г. № КУВИ-001/2023-55279137							
Кадастровый номер:			05:00:000000:77639				
1135	63708.49	401046.97	-	0.1	данные отсутствуют	данные отсутствуют	
1136	63687.05	401044.94	-	0.1	данные отсутствуют	данные отсутствуют	
1137	63668.8	401043.32	-	0.1	данные отсутствуют	данные отсутствуют	
1138	63650.46	401041.25	-	0.1	данные отсутствуют	данные отсутствуют	
1139	63631.09	401038.69	-	0.1	данные отсутствуют	данные отсутствуют	
1140	63611.92	401035.05	-	0.1	данные отсутствуют	данные отсутствуют	
1141	63597.64	401024.25	-	0.1	данные отсутствуют	данные отсутствуют	
1142	63585.05	401014.67	-	0.1	данные отсутствуют	данные отсутствуют	
1143	63569.33	401003.51	-	0.1	данные отсутствуют	данные отсутствуют	
1144	63557.39	400992.71	-	0.1	данные отсутствуют	данные отсутствуют	
1145	63544.91	400981.45	-	0.1	данные отсутствуют	данные отсутствуют	
1146	63543.67	400980.38	-	0.1	данные отсутствуют	данные отсутствуют	
1147	63541.47	400965.24	-	0.1	данные отсутствуют	данные отсутствуют	
1148	63539.64	400949.29	-	0.1	данные отсутствуют	данные отсутствуют	
1149	63537.9	400933.96	-	0.1	данные отсутствуют	данные отсутствуют	
1150	63536.64	400921.95	-	0.1	данные отсутствуют	данные отсутствуют	
1151	63534.74	400908.55	-	0.1	данные отсутствуют	данные отсутствуют	



ДОКУМЕНТ ПОДПИСАН
ЭЛЕКТРОННОЙ ПОДПИСЬЮ

Сертификат: 3094B7974B3CA8E1F07A347CFAD6FA78

Владелец: ФЕДЕРАЛЬНАЯ СЛУЖБА ГОСУДАРСТВЕННОЙ
РЕГИСТРАЦИИ, КАДАСТРА И КАРТОГРАФИИ
Действителен: с 17.05.2022 по 10.08.2023

полное наименование должности

инициалы, фамилия

Сооружение							
вид объекта недвижимости							
Лист № 69 раздела 5.1		Всего листов раздела 5.1: 96		Всего разделов: 4		Всего листов выписки: 100	
06.03.2023г. № КУВИ-001/2023-55279137							
Кадастровый номер:			05:00:000000:77639				
1152	63532.41	400908.13	-	0.1	данные отсутствуют	данные отсутствуют	
1153	63514.75	400905.33	-	0.1	данные отсутствуют	данные отсутствуют	
1154	63496.6	400902.26	-	0.1	данные отсутствуют	данные отсутствуют	
1155	63481.09	400899.89	-	0.1	данные отсутствуют	данные отсутствуют	
1156	63462.98	400896.49	-	0.1	данные отсутствуют	данные отсутствуют	
1157	63445.92	400893.13	-	0.1	данные отсутствуют	данные отсутствуют	
1158	63431.21	400890.2	-	0.1	данные отсутствуют	данные отсутствуют	
1159	63413.27	400886.52	-	0.1	данные отсутствуют	данные отсутствуют	
1160	63397.42	400883.21	-	0.1	данные отсутствуют	данные отсутствуют	
1161	63383.39	400880.13	-	0.1	данные отсутствуют	данные отсутствуют	
1162	63366.97	400876.28	-	0.1	данные отсутствуют	данные отсутствуют	
1163	63351.37	400872.11	-	0.1	данные отсутствуют	данные отсутствуют	
1164	63334.53	400868.18	-	0.1	данные отсутствуют	данные отсутствуют	
1165	63329.36	400867.25	-	0.1	данные отсутствуют	данные отсутствуют	
1166	63319.98	400866.02	-	0.1	данные отсутствуют	данные отсутствуют	
1167	63315.88	400864.45	-	0.1	данные отсутствуют	данные отсутствуют	
1168	63313.73	400863.05	-	0.1	данные отсутствуют	данные отсутствуют	



ДОКУМЕНТ ПОДПИСАН
ЭЛЕКТРОННОЙ ПОДПИСЬЮ

Сертификат: 3094B7974B3CA8E1F07A347CFAD6FA78

Владелец: ФЕДЕРАЛЬНАЯ СЛУЖБА ГОСУДАРСТВЕННОЙ
РЕГИСТРАЦИИ, КАДАСТРА И КАРТОГРАФИИ
Действителен: с 17.05.2022 по 10.08.2023

полное наименование должности

инициалы, фамилия

Сооружение							
вид объекта недвижимости							
Лист № 70 раздела 5.1		Всего листов раздела 5.1: 96		Всего разделов: 4		Всего листов выписки: 100	
06.03.2023г. № КУВИ-001/2023-55279137							
Кадастровый номер:			05:00:000000:77639				
1169	63312.41	400864.53	-	0.1	данные отсутствуют	данные отсутствуют	
1170	63306.56	400862.05	-	0.1	данные отсутствуют	данные отсутствуют	
1171	63307.43	400860.37	-	0.1	данные отсутствуют	данные отсутствуют	
1172	63306.57	400859.56	-	0.1	данные отсутствуют	данные отсутствуют	
1173	63298.92	400856.41	-	0.1	данные отсутствуют	данные отсутствуют	
1174	63272.7	400845.7	-	0.1	данные отсутствуют	данные отсутствуют	
1175	63255.51	400838.73	-	0.1	данные отсутствуют	данные отсутствуют	
1176	63241.84	400833.1	-	0.1	данные отсутствуют	данные отсутствуют	
1177	63228.05	400827.51	-	0.1	данные отсутствуют	данные отсутствуют	
1178	63210.89	400820.45	-	0.1	данные отсутствуют	данные отсутствуют	
1179	63196.65	400814.82	-	0.1	данные отсутствуют	данные отсутствуют	
1180	63182.36	400809.18	-	0.1	данные отсутствуют	данные отсутствуют	
1181	63166.93	400803.43	-	0.1	данные отсутствуют	данные отсутствуют	
1182	63151.63	400797.41	-	0.1	данные отсутствуют	данные отсутствуют	
1183	63148.64	400796.38	-	0.1	данные отсутствуют	данные отсутствуют	
1184	63133.99	400797.21	-	0.1	данные отсутствуют	данные отсутствуют	
1185	63116.66	400798.82	-	0.1	данные отсутствуют	данные отсутствуют	



ДОКУМЕНТ ПОДПИСАН
ЭЛЕКТРОННОЙ ПОДПИСЬЮ

Сертификат: 3094B7974B3CA8E1F07A347CFAD6FA78

Владелец: ФЕДЕРАЛЬНАЯ СЛУЖБА ГОСУДАРСТВЕННОЙ
РЕГИСТРАЦИИ, КАДАСТРА И КАРТОГРАФИИ
Действителен: с 17.05.2022 по 10.08.2023

полное наименование должности

инициалы, фамилия

Сооружение							
вид объекта недвижимости							
Лист № 71 раздела 5.1		Всего листов раздела 5.1: 96		Всего разделов: 4		Всего листов выписки: 100	
06.03.2023г. № КУВИ-001/2023-55279137							
Кадастровый номер:			05:00:000000:77639				
1186	63101.7	400800.71	-	0.1	данные отсутствуют	данные отсутствуют	
1187	63085.1	400802.79	-	0.1	данные отсутствуют	данные отсутствуют	
1188	63068.43	400802.95	-	0.1	данные отсутствуют	данные отсутствуют	
1189	63053.72	400801.84	-	0.1	данные отсутствуют	данные отсутствуют	
1190	63036.6	400800	-	0.1	данные отсутствуют	данные отсутствуют	
1191	63019.78	400798.58	-	0.1	данные отсутствуют	данные отсутствуют	
1192	63003.64	400795.84	-	0.1	данные отсутствуют	данные отсутствуют	
1193	62987.51	400792.57	-	0.1	данные отсутствуют	данные отсутствуют	
1194	62972.17	400788.72	-	0.1	данные отсутствуют	данные отсутствуют	
1195	62955.68	400783.56	-	0.1	данные отсутствуют	данные отсутствуют	
1196	62938.13	400778.24	-	0.1	данные отсутствуют	данные отсутствуют	
1197	62921.74	400773.56	-	0.1	данные отсутствуют	данные отсутствуют	
1198	62919.43	400771.03	-	0.1	данные отсутствуют	данные отсутствуют	
1199	62916.98	400762.49	-	0.1	данные отсутствуют	данные отсутствуют	
1200	62914.46	400760.57	-	0.1	данные отсутствуют	данные отсутствуют	
1201	62901.88	400755.18	-	0.1	данные отсутствуют	данные отсутствуют	
1202	62886.7	400748.75	-	0.1	данные отсутствуют	данные отсутствуют	



ДОКУМЕНТ ПОДПИСАН
ЭЛЕКТРОННОЙ ПОДПИСЬЮ

Сертификат: 3094B7974B3CA8E1F07A347CFAD6FA78

Владелец: ФЕДЕРАЛЬНАЯ СЛУЖБА ГОСУДАРСТВЕННОЙ
РЕГИСТРАЦИИ, КАДАСТРА И КАРТОГРАФИИ
Действителен: с 17.05.2022 по 10.08.2023

полное наименование должности

инициалы, фамилия

Сооружение							
вид объекта недвижимости							
Лист № 72 раздела 5.1		Всего листов раздела 5.1: 96		Всего разделов: 4		Всего листов выписки: 100	
06.03.2023г. № КУВИ-001/2023-55279137							
Кадастровый номер:			05:00:000000:77639				
1203	62872.29	400742.4	-	0.1	данные отсутствуют	данные отсутствуют	
1204	62856.08	400735.85	-	0.1	данные отсутствуют	данные отсутствуют	
1205	62839.82	400727.57	-	0.1	данные отсутствуют	данные отсутствуют	
1206	62821.15	400720.23	-	0.1	данные отсутствуют	данные отсутствуют	
1207	62804.19	400711.96	-	0.1	данные отсутствуют	данные отсутствуют	
1208	62788.82	400704.66	-	0.1	данные отсутствуют	данные отсутствуют	
1209	62772.83	400696.87	-	0.1	данные отсутствуют	данные отсутствуют	
1210	62756.97	400688.84	-	0.1	данные отсутствуют	данные отсутствуют	
1211	62741.03	400680.26	-	0.1	данные отсутствуют	данные отсутствуют	
1212	62725.34	400671.41	-	0.1	данные отсутствуют	данные отсутствуют	
1213	62711.15	400662.99	-	0.1	данные отсутствуют	данные отсутствуют	
1214	62697.29	400654.57	-	0.1	данные отсутствуют	данные отсутствуют	
1215	62684.35	400646.36	-	0.1	данные отсутствуют	данные отсутствуют	
1216	62671.47	400637.83	-	0.1	данные отсутствуют	данные отсутствуют	
1217	62657.44	400628.45	-	0.1	данные отсутствуют	данные отсутствуют	
1218	62645.17	400620.28	-	0.1	данные отсутствуют	данные отсутствуют	
1219	62630.78	400609.95	-	0.1	данные отсутствуют	данные отсутствуют	



ДОКУМЕНТ ПОДПИСАН
ЭЛЕКТРОННОЙ ПОДПИСЬЮ

Сертификат: 3094B7974B3CA8E1F07A347CFAD6FA78

Владелец: ФЕДЕРАЛЬНАЯ СЛУЖБА ГОСУДАРСТВЕННОЙ
РЕГИСТРАЦИИ, КАДАСТРА И КАРТОГРАФИИ
Действителен: с 17.05.2022 по 10.08.2023

полное наименование должности

инициалы, фамилия

Сооружение							
вид объекта недвижимости							
Лист № 73 раздела 5.1		Всего листов раздела 5.1: 96		Всего разделов: 4		Всего листов выписки: 100	
06.03.2023г. № КУВИ-001/2023-55279137							
Кадастровый номер:			05:00:000000:77639				
1220	62619.01	400601.26	-	0.1	данные отсутствуют	данные отсутствуют	
1221	62606.79	400592.05	-	0.1	данные отсутствуют	данные отсутствуют	
1222	62594.89	400582.93	-	0.1	данные отсутствуют	данные отсутствуют	
1223	62581.4	400572.55	-	0.1	данные отсутствуют	данные отсутствуют	
1224	62567.45	400560.82	-	0.1	данные отсутствуют	данные отсутствуют	
1225	62562.73	400556.9	-	0.1	данные отсутствуют	данные отсутствуют	
1226	62563.33	400550.36	-	0.1	данные отсутствуют	данные отсутствуют	
1227	62564.29	400533.52	-	0.1	данные отсутствуют	данные отсутствуют	
1228	62565.5	400519.88	-	0.1	данные отсутствуют	данные отсутствуют	
1229	62566.36	400502.08	-	0.1	данные отсутствуют	данные отсутствуют	
1230	62567.45	400485.15	-	0.1	данные отсутствуют	данные отсутствуют	
1231	62568.38	400466.78	-	0.1	данные отсутствуют	данные отсутствуют	
1232	62568.12	400464.76	-	0.1	данные отсутствуют	данные отсутствуют	
1233	62559.82	400457.89	-	0.1	данные отсутствуют	данные отсутствуют	
1234	62545.15	400446.13	-	0.1	данные отсутствуют	данные отсутствуют	
1235	62532.82	400436.04	-	0.1	данные отсутствуют	данные отсутствуют	
1236	62521.88	400426.84	-	0.1	данные отсутствуют	данные отсутствуют	



ДОКУМЕНТ ПОДПИСАН
ЭЛЕКТРОННОЙ ПОДПИСЬЮ

Сертификат: 3094B7974B3CA8E1F07A347CFAD6FA78

Владелец: ФЕДЕРАЛЬНАЯ СЛУЖБА ГОСУДАРСТВЕННОЙ
РЕГИСТРАЦИИ, КАДАСТРА И КАРТОГРАФИИ
Действителен: с 17.05.2022 по 10.08.2023

полное наименование должности

инициалы, фамилия

Сооружение							
вид объекта недвижимости							
Лист № 74 раздела 5.1		Всего листов раздела 5.1: 96		Всего разделов: 4		Всего листов выписки: 100	
06.03.2023г. № КУВИ-001/2023-55279137							
Кадастровый номер:			05:00:000000:77639				
1237	62509.38	400415.57	-	0.1	данные отсутствуют	данные отсутствуют	
1238	62497.33	400404.67	-	0.1	данные отсутствуют	данные отсутствуют	
1239	62484.9	400393.1	-	0.1	данные отсутствуют	данные отсутствуют	
1240	62472.87	400381.53	-	0.1	данные отсутствуют	данные отсутствуют	
1241	62460.79	400369.82	-	0.1	данные отсутствуют	данные отсутствуют	
1242	62448.47	400358.18	-	0.1	данные отсутствуют	данные отсутствуют	
1243	62435.83	400345.86	-	0.1	данные отсутствуют	данные отсутствуют	
1244	62423.99	400334.63	-	0.1	данные отсутствуют	данные отсутствуют	
1245	62409.07	400320.17	-	0.1	данные отсутствуют	данные отсутствуют	
1246	62407.68	400318.96	-	0.1	данные отсутствуют	данные отсутствуют	
1247	62408.31	400317.54	-	0.1	данные отсутствуют	данные отсутствуют	
1248	62409.97	400308.01	-	0.1	данные отсутствуют	данные отсутствуют	
1249	62410.11	400306.81	-	0.1	данные отсутствуют	данные отсутствуют	
1250	62410.78	400305.35	-	0.1	данные отсутствуют	данные отсутствуют	
1251	62409.91	400304.94	-	0.1	данные отсутствуют	данные отсутствуют	
1252	62400.74	400300.97	-	0.1	данные отсутствуют	данные отсутствуют	
1253	62382.77	400292.66	-	0.1	данные отсутствуют	данные отсутствуют	



ДОКУМЕНТ ПОДПИСАН
ЭЛЕКТРОННОЙ ПОДПИСЬЮ

Сертификат: 3094B7974B3CA8E1F07A347CFAD6FA78

Владелец: ФЕДЕРАЛЬНАЯ СЛУЖБА ГОСУДАРСТВЕННОЙ
РЕГИСТРАЦИИ, КАДАСТРА И КАРТОГРАФИИ
Действителен: с 17.05.2022 по 10.08.2023

полное наименование должности

инициалы, фамилия

Сооружение							
вид объекта недвижимости							
Лист № 75 раздела 5.1		Всего листов раздела 5.1: 96		Всего разделов: 4		Всего листов выписки: 100	
06.03.2023г. № КУВИ-001/2023-55279137							
Кадастровый номер:			05:00:000000:77639				
1254	62368.44	400286.41	-	0.1	данные отсутствуют	данные отсутствуют	
1255	62351.83	400279.11	-	0.1	данные отсутствуют	данные отсутствуют	
1256	62336.94	400272.82	-	0.1	данные отсутствуют	данные отсутствуют	
1257	62322.02	400266.6	-	0.1	данные отсутствуют	данные отсутствуют	
1258	62306.67	400260.56	-	0.1	данные отсутствуют	данные отсутствуют	
1259	62292.78	400255.42	-	0.1	данные отсутствуют	данные отсутствуют	
1260	62277.85	400250.28	-	0.1	данные отсутствуют	данные отсутствуют	
1261	62263.66	400245.42	-	0.1	данные отсутствуют	данные отсутствуют	
1262	62261.83	400244.77	-	0.1	данные отсутствуют	данные отсутствуют	
1263	62254.59	400232.49	-	0.1	данные отсутствуют	данные отсутствуют	
1264	62247.2	400216.2	-	0.1	данные отсутствуют	данные отсутствуют	
1265	62240.19	400202.3	-	0.1	данные отсутствуют	данные отсутствуют	
1266	62229.77	400183.07	-	0.1	данные отсутствуют	данные отсутствуют	
1267	62221.75	400167.18	-	0.1	данные отсутствуют	данные отсутствуют	
1268	62215.21	400154.73	-	0.1	данные отсутствуют	данные отсутствуют	
1269	62207.56	400139.68	-	0.1	данные отсутствуют	данные отсутствуют	
1270	62200.2	400125.47	-	0.1	данные отсутствуют	данные отсутствуют	



ДОКУМЕНТ ПОДПИСАН
ЭЛЕКТРОННОЙ ПОДПИСЬЮ

Сертификат: 3094B7974B3CA8E1F07A347CFAD6FA78

Владелец: ФЕДЕРАЛЬНАЯ СЛУЖБА ГОСУДАРСТВЕННОЙ
РЕГИСТРАЦИИ, КАДАСТРА И КАРТОГРАФИИ
Действителен: с 17.05.2022 по 10.08.2023

полное наименование должности

инициалы, фамилия

Сооружение							
вид объекта недвижимости							
Лист № 76 раздела 5.1		Всего листов раздела 5.1: 96		Всего разделов: 4		Всего листов выписки: 100	
06.03.2023г. № КУВИ-001/2023-55279137							
Кадастровый номер:			05:00:000000:77639				
1271	62192.73	400110.91	-	0.1	данные отсутствуют	данные отсутствуют	
1272	62185.07	400096.54	-	0.1	данные отсутствуют	данные отсутствуют	
1273	62178.33	400083.76	-	0.1	данные отсутствуют	данные отсутствуют	
1274	62173.12	400074.72	-	0.1	данные отсутствуют	данные отсутствуют	
1275	62171.7	400071.93	-	0.1	данные отсутствуют	данные отсутствуют	
1276	62169.5	400067.15	-	0.1	данные отсутствуют	данные отсутствуют	
1277	62166.31	400061.59	-	0.1	данные отсутствуют	данные отсутствуют	
1278	62161.68	400053.32	-	0.1	данные отсутствуют	данные отсутствуют	
1279	62157.8	400045.1	-	0.1	данные отсутствуют	данные отсутствуют	
1280	62151.51	400031.07	-	0.1	данные отсутствуют	данные отсутствуют	
1281	62144.33	400014.68	-	0.1	данные отсутствуют	данные отсутствуют	
1282	62138.01	399999.28	-	0.1	данные отсутствуют	данные отсутствуют	
1283	62131.73	399984.52	-	0.1	данные отсутствуют	данные отсутствуют	
1284	62125.44	399968.85	-	0.1	данные отсутствуют	данные отсутствуют	
1285	62119.16	399952.96	-	0.1	данные отсутствуют	данные отсутствуют	
1286	62113.21	399938.29	-	0.1	данные отсутствуют	данные отсутствуют	
1287	62107.24	399921.97	-	0.1	данные отсутствуют	данные отсутствуют	



ДОКУМЕНТ ПОДПИСАН
ЭЛЕКТРОННОЙ ПОДПИСЬЮ

Сертификат: 3094B7974B3CA8E1F07A347CFAD6FA78

Владелец: ФЕДЕРАЛЬНАЯ СЛУЖБА ГОСУДАРСТВЕННОЙ
РЕГИСТРАЦИИ, КАДАСТРА И КАРТОГРАФИИ
Действителен: с 17.05.2022 по 10.08.2023

полное наименование должности

инициалы, фамилия

Сооружение							
вид объекта недвижимости							
Лист № 77 раздела 5.1		Всего листов раздела 5.1: 96		Всего разделов: 4		Всего листов выписки: 100	
06.03.2023г. № КУВИ-001/2023-55279137							
Кадастровый номер:			05:00:000000:77639				
1288	62101.23	399906.25	-	0.1	данные отсутствуют	данные отсутствуют	
1289	62096.11	399892.36	-	0.1	данные отсутствуют	данные отсутствуют	
1290	62090.35	399880.07	-	0.1	данные отсутствуют	данные отсутствуют	
1291	62080.67	399866.5	-	0.1	данные отсутствуют	данные отсутствуют	
1292	62070.6	399851.94	-	0.1	данные отсутствуют	данные отсутствуют	
1293	62061.78	399840.18	-	0.1	данные отсутствуют	данные отсутствуют	
1294	62053.03	399827.31	-	0.1	данные отсутствуют	данные отсутствуют	
1295	62045.26	399815.19	-	0.1	данные отсутствуют	данные отсутствуют	
1296	62036.37	399802.29	-	0.1	данные отсутствуют	данные отсутствуют	
1297	62027.12	399790.65	-	0.1	данные отсутствуют	данные отсутствуют	
1298	62019.04	399778.21	-	0.1	данные отсутствуют	данные отсутствуют	
1299	62016.14	399776.29	-	0.1	данные отсутствуют	данные отсутствуют	
1300	62008.32	399771.85	-	0.1	данные отсутствуют	данные отсутствуют	
1301	61998.32	399757.22	-	0.1	данные отсутствуют	данные отсутствуют	
1302	61989.26	399743.56	-	0.1	данные отсутствуют	данные отсутствуют	
1303	61978.71	399729.58	-	0.1	данные отсутствуют	данные отсутствуют	
1304	61971.45	399717.71	-	0.1	данные отсутствуют	данные отсутствуют	



ДОКУМЕНТ ПОДПИСАН
ЭЛЕКТРОННОЙ ПОДПИСЬЮ

Сертификат: 3094B7974B3CA8E1F07A347CFAD6FA78

Владелец: ФЕДЕРАЛЬНАЯ СЛУЖБА ГОСУДАРСТВЕННОЙ
РЕГИСТРАЦИИ, КАДАСТРА И КАРТОГРАФИИ
Действителен: с 17.05.2022 по 10.08.2023

полное наименование должности

инициалы, фамилия

Сооружение							
вид объекта недвижимости							
Лист № 78 раздела 5.1		Всего листов раздела 5.1: 96		Всего разделов: 4		Всего листов выписки: 100	
06.03.2023г. № КУВИ-001/2023-55279137							
Кадастровый номер:			05:00:000000:77639				
1305	61963.08	399703.09	-	0.1	данные отсутствуют	данные отсутствуют	
1306	61955.16	399688.39	-	0.1	данные отсутствуют	данные отсутствуют	
1307	61947.53	399674.19	-	0.1	данные отсутствуют	данные отсутствуют	
1308	61940.76	399658.66	-	0.1	данные отсутствуют	данные отсутствуют	
1309	61933.12	399644.11	-	0.1	данные отсутствуют	данные отсутствуют	
1310	61925.37	399629.56	-	0.1	данные отсутствуют	данные отсутствуют	
1311	61917.38	399614.53	-	0.1	данные отсутствуют	данные отсутствуют	
1312	61910.03	399599.89	-	0.1	данные отсутствуют	данные отсутствуют	
1313	61901.65	399583.36	-	0.1	данные отсутствуют	данные отсутствуют	
1314	61894.16	399568.69	-	0.1	данные отсутствуют	данные отсутствуют	
1315	61886.78	399554.27	-	0.1	данные отсутствуют	данные отсутствуют	
1316	61879.05	399539.01	-	0.1	данные отсутствуют	данные отсутствуют	
1317	61870.99	399523.89	-	0.1	данные отсутствуют	данные отсутствуют	
1318	61863.73	399509.1	-	0.1	данные отсутствуют	данные отсутствуют	
1319	61860.45	399498.16	-	0.1	данные отсутствуют	данные отсутствуют	
1320	61856.2	399482.45	-	0.1	данные отсутствуют	данные отсутствуют	
1321	61851.03	399466.06	-	0.1	данные отсутствуют	данные отсутствуют	



ДОКУМЕНТ ПОДПИСАН
ЭЛЕКТРОННОЙ ПОДПИСЬЮ

Сертификат: 3094B7974B3CA8E1F07A347CFAD6FA78

Владелец: ФЕДЕРАЛЬНАЯ СЛУЖБА ГОСУДАРСТВЕННОЙ
РЕГИСТРАЦИИ, КАДАСТРА И КАРТОГРАФИИ
Действителен: с 17.05.2022 по 10.08.2023

полное наименование должности

инициалы, фамилия

Сооружение							
вид объекта недвижимости							
Лист № 79 раздела 5.1		Всего листов раздела 5.1: 96		Всего разделов: 4		Всего листов выписки: 100	
06.03.2023г. № КУВИ-001/2023-55279137							
Кадастровый номер:			05:00:000000:77639				
1322	61846.65	399447.95	-	0.1	данные отсутствуют	данные отсутствуют	
1323	61843.01	399432.11	-	0.1	данные отсутствуют	данные отсутствуют	
1324	61838.87	399415.85	-	0.1	данные отсутствуют	данные отсутствуют	
1325	61835.96	399399.4	-	0.1	данные отсутствуют	данные отсутствуют	
1326	61832.78	399382.49	-	0.1	данные отсутствуют	данные отсутствуют	
1327	61829.65	399365.5	-	0.1	данные отсутствуют	данные отсутствуют	
1328	61829.43	399362.64	-	0.1	данные отсутствуют	данные отсутствуют	
1329	61835.2	399354.76	-	0.1	данные отсутствуют	данные отсутствуют	
1330	61846.66	399340.47	-	0.1	данные отсутствуют	данные отсутствуют	
1331	61857.39	399327.73	-	0.1	данные отсутствуют	данные отсутствуют	
1332	61867.99	399314.73	-	0.1	данные отсутствуют	данные отсутствуют	
1333	61878.69	399302.02	-	0.1	данные отсутствуют	данные отсутствуют	
1334	61889.89	399289.13	-	0.1	данные отсутствуют	данные отсутствуют	
1335	61901.04	399276.35	-	0.1	данные отсутствуют	данные отсутствуют	
1336	61903.06	399274.09	-	0.1	данные отсутствуют	данные отсутствуют	
1337	61902.1	399268.69	-	0.1	данные отсутствуют	данные отсутствуют	
1338	61899.95	399251.96	-	0.1	данные отсутствуют	данные отсутствуют	



ДОКУМЕНТ ПОДПИСАН
ЭЛЕКТРОННОЙ ПОДПИСЬЮ

Сертификат: 3094B7974B3CA8E1F07A347CFAD6FA78

Владелец: ФЕДЕРАЛЬНАЯ СЛУЖБА ГОСУДАРСТВЕННОЙ
РЕГИСТРАЦИИ, КАДАСТРА И КАРТОГРАФИИ
Действителен: с 17.05.2022 по 10.08.2023

полное наименование должности

инициалы, фамилия

Сооружение							
вид объекта недвижимости							
Лист № 80 раздела 5.1		Всего листов раздела 5.1: 96		Всего разделов: 4		Всего листов выписки: 100	
06.03.2023г. № КУВИ-001/2023-55279137							
Кадастровый номер:			05:00:000000:77639				
1339	61897.62	399234.76	-	0.1	данные отсутствуют	данные отсутствуют	
1340	61895.2	399218.37	-	0.1	данные отсутствуют	данные отсутствуют	
1341	61892.78	399200.05	-	0.1	данные отсутствуют	данные отсутствуют	
1342	61890.79	399183.53	-	0.1	данные отсутствуют	данные отсутствуют	
1343	61889.09	399165.84	-	0.1	данные отсутствуют	данные отсутствуют	
1344	61887.6	399148.51	-	0.1	данные отсутствуют	данные отсутствуют	
1345	61875.52	399116.78	-	0.1	данные отсутствуют	данные отсутствуют	
1346	61868.6	399101.26	-	0.1	данные отсутствуют	данные отсутствуют	
1347	61861.27	399085.52	-	0.1	данные отсутствуют	данные отсутствуют	
1348	61854.05	399069.95	-	0.1	данные отсутствуют	данные отсутствуют	
1349	61847.05	399054.74	-	0.1	данные отсутствуют	данные отсутствуют	
1350	61839.79	399039.64	-	0.1	данные отсутствуют	данные отсутствуют	
1351	61832.46	399023.72	-	0.1	данные отсутствуют	данные отсутствуют	
1352	61826.17	399007.83	-	0.1	данные отсутствуют	данные отсутствуют	
1353	61819.07	398992.93	-	0.1	данные отсутствуют	данные отсутствуют	
1354	61812.32	398977.79	-	0.1	данные отсутствуют	данные отсутствуют	
1355	61805.26	398961.35	-	0.1	данные отсутствуют	данные отсутствуют	



ДОКУМЕНТ ПОДПИСАН
ЭЛЕКТРОННОЙ ПОДПИСЬЮ

Сертификат: 3094B7974B3CA8E1F07A347CFAD6FA78

Владелец: ФЕДЕРАЛЬНАЯ СЛУЖБА ГОСУДАРСТВЕННОЙ
РЕГИСТРАЦИИ, КАДАСТРА И КАРТОГРАФИИ
Действителен: с 17.05.2022 по 10.08.2023

полное наименование должности

инициалы, фамилия

Сооружение							
вид объекта недвижимости							
Лист № 81 раздела 5.1		Всего листов раздела 5.1: 96		Всего разделов: 4		Всего листов выписки: 100	
06.03.2023г. № КУВИ-001/2023-55279137							
Кадастровый номер:			05:00:000000:77639				
1356	61798.6	398945.51	-	0.1	данные отсутствуют	данные отсутствуют	
1357	61792.45	398929.54	-	0.1	данные отсутствуют	данные отсутствуют	
1358	61792.48	398926.35	-	0.1	данные отсутствуют	данные отсутствуют	
1359	61782.17	398921.06	-	0.1	данные отсутствуют	данные отсутствуют	
1360	61766.4	398913.74	-	0.1	данные отсутствуют	данные отсутствуют	
1361	61750.75	398906.48	-	0.1	данные отсутствуют	данные отсутствуют	
1362	61734.07	398898.54	-	0.1	данные отсутствуют	данные отсутствуют	
1363	61718.58	398891.29	-	0.1	данные отсутствуют	данные отсутствуют	
1364	61702.97	398883.81	-	0.1	данные отсутствуют	данные отсутствуют	
1365	61685.66	398877.66	-	0.1	данные отсутствуют	данные отсутствуют	
1366	61670.24	398870.54	-	0.1	данные отсутствуют	данные отсутствуют	
1367	61654.41	398863.48	-	0.1	данные отсутствуют	данные отсутствуют	
1368	61637.29	398855.81	-	0.1	данные отсутствуют	данные отсутствуют	
1369	61649.9	398827.1	-	0.1	данные отсутствуют	данные отсутствуют	
1370	61657.81	398812.3	-	0.1	данные отсутствуют	данные отсутствуют	
1371	61665.04	398796.57	-	0.1	данные отсутствуют	данные отсутствуют	
1372	61672.72	398781.08	-	0.1	данные отсутствуют	данные отсутствуют	



ДОКУМЕНТ ПОДПИСАН
ЭЛЕКТРОННОЙ ПОДПИСЬЮ

Сертификат: 3094B7974B3CA8E1F07A347CFAD6FA78

Владелец: ФЕДЕРАЛЬНАЯ СЛУЖБА ГОСУДАРСТВЕННОЙ
РЕГИСТРАЦИИ, КАДАСТРА И КАРТОГРАФИИ
Действителен: с 17.05.2022 по 10.08.2023

полное наименование должности

инициалы, фамилия

Сооружение							
вид объекта недвижимости							
Лист № 82 раздела 5.1		Всего листов раздела 5.1: 96		Всего разделов: 4		Всего листов выписки: 100	
06.03.2023г. № КУВИ-001/2023-55279137							
Кадастровый номер:			05:00:000000:77639				
1373	61680.19	398765.78	-	0.1	данные отсутствуют	данные отсутствуют	
1374	61688.08	398750.2	-	0.1	данные отсутствуют	данные отсутствуют	
1375	61695.82	398735.5	-	0.1	данные отсутствуют	данные отсутствуют	
1376	61703.14	398722.63	-	0.1	данные отсутствуют	данные отсутствуют	
1377	61711.92	398707.5	-	0.1	данные отсутствуют	данные отсутствуют	
1378	61720.27	398693.04	-	0.1	данные отсутствуют	данные отсутствуют	
1379	61729.36	398678.42	-	0.1	данные отсутствуют	данные отсутствуют	
1380	61737.95	398663.59	-	0.1	данные отсутствуют	данные отсутствуют	
1381	61746.66	398648.77	-	0.1	данные отсутствуют	данные отсутствуют	
1382	61754.71	398633.81	-	0.1	данные отсутствуют	данные отсутствуют	
1383	61762.5	398618.48	-	0.1	данные отсутствуют	данные отсутствуют	
1384	61769.66	398602.74	-	0.1	данные отсутствуют	данные отсутствуют	
1385	61775.88	398586.83	-	0.1	данные отсутствуют	данные отсутствуют	
1386	61780.63	398570.81	-	0.1	данные отсутствуют	данные отсутствуют	
1387	61784.59	398553.75	-	0.1	данные отсутствуют	данные отсутствуют	
1388	61787.73	398537	-	0.1	данные отсутствуют	данные отсутствуют	
1389	61787.98	398536.35	-	0.1	данные отсутствуют	данные отсутствуют	



ДОКУМЕНТ ПОДПИСАН
ЭЛЕКТРОННОЙ ПОДПИСЬЮ

Сертификат: 3094B7974B3CA8E1F07A347CFAD6FA78

Владелец: ФЕДЕРАЛЬНАЯ СЛУЖБА ГОСУДАРСТВЕННОЙ
РЕГИСТРАЦИИ, КАДАСТРА И КАРТОГРАФИИ
Действителен: с 17.05.2022 по 10.08.2023

полное наименование должности

инициалы, фамилия

Сооружение							
вид объекта недвижимости							
Лист № 83 раздела 5.1		Всего листов раздела 5.1: 96		Всего разделов: 4		Всего листов выписки: 100	
06.03.2023г. № КУВИ-001/2023-55279137							
Кадастровый номер:			05:00:000000:77639				
1390	61785.5	398535.78	-	0.1	данные отсутствуют	данные отсутствуют	
1391	61785.74	398533.25	-	0.1	данные отсутствуют	данные отсутствуют	
1392	61788.7	398533.68	-	0.1	данные отсутствуют	данные отсутствуют	
1393	61789.5	398530.16	-	0.1	данные отсутствуют	данные отсутствуют	
1394	61792.57	398493.92	-	0.1	данные отсутствуют	данные отсутствуют	
1395	61794.04	398476.38	-	0.1	данные отсутствуют	данные отсутствуют	
1396	61795.39	398458.82	-	0.1	данные отсутствуют	данные отсутствуют	
1397	61797.06	398442.81	-	0.1	данные отсутствуют	данные отсутствуют	
1398	61798.39	398424.42	-	0.1	данные отсутствуют	данные отсутствуют	
1399	61796.77	398408.19	-	0.1	данные отсутствуют	данные отсутствуют	
1400	61793.16	398391.59	-	0.1	данные отсутствуют	данные отсутствуют	
1401	61789.77	398374.33	-	0.1	данные отсутствуют	данные отсутствуют	
1402	61787.77	398363.35	-	0.1	данные отсутствуют	данные отсутствуют	
1403	61782.89	398359.11	-	0.1	данные отсутствуют	данные отсутствуют	
1404	61768.67	398349.51	-	0.1	данные отсутствуют	данные отсутствуют	
1405	61754.08	398340.2	-	0.1	данные отсутствуют	данные отсутствуют	
1406	61740.71	398331.88	-	0.1	данные отсутствуют	данные отсутствуют	



ДОКУМЕНТ ПОДПИСАН
ЭЛЕКТРОННОЙ ПОДПИСЬЮ

Сертификат: 3094B7974B3CA8E1F07A347CFAD6FA78

Владелец: ФЕДЕРАЛЬНАЯ СЛУЖБА ГОСУДАРСТВЕННОЙ
РЕГИСТРАЦИИ, КАДАСТРА И КАРТОГРАФИИ
Действителен: с 17.05.2022 по 10.08.2023

полное наименование должности

инициалы, фамилия

Сооружение							
вид объекта недвижимости							
Лист № 84 раздела 5.1		Всего листов раздела 5.1: 96		Всего разделов: 4		Всего листов выписки: 100	
06.03.2023г. № КУВИ-001/2023-55279137							
Кадастровый номер:			05:00:000000:77639				
1407	61725.89	398323.26	-	0.1	данные отсутствуют	данные отсутствуют	
1408	61710.65	398314.85	-	0.1	данные отсутствуют	данные отсутствуют	
1409	61694.29	398306.15	-	0.1	данные отсутствуют	данные отсутствуют	
1410	61678.73	398298.42	-	0.1	данные отсутствуют	данные отсутствуют	
1411	61664.77	398291.48	-	0.1	данные отсутствуют	данные отсутствуют	
1412	61649.45	398283.69	-	0.1	данные отсутствуют	данные отсутствуют	
1413	61634.29	398275.8	-	0.1	данные отсутствуют	данные отсутствуют	
1414	61619.24	398267.6	-	0.1	данные отсутствуют	данные отсутствуют	
1415	61604.37	398258.3	-	0.1	данные отсутствуют	данные отсутствуют	
1416	61589.65	398250.57	-	0.1	данные отсутствуют	данные отсутствуют	
1417	61588.17	398249.84	-	0.1	данные отсутствуют	данные отсутствуют	
1418	61591.18	398244.54	-	0.1	данные отсутствуют	данные отсутствуют	
1419	61599.68	398230.06	-	0.1	данные отсутствуют	данные отсутствуют	
1420	61607.5	398216.67	-	0.1	данные отсутствуют	данные отсутствуют	
1421	61615.11	398203.6	-	0.1	данные отсутствуют	данные отсутствуют	
1422	61617.8	398199.24	-	0.1	данные отсутствуют	данные отсутствуют	
1423	61621.49	398192.53	-	0.1	данные отсутствуют	данные отсутствуют	



ДОКУМЕНТ ПОДПИСАН
ЭЛЕКТРОННОЙ ПОДПИСЬЮ

Сертификат: 3094B7974B3CA8E1F07A347CFAD6FA78

Владелец: ФЕДЕРАЛЬНАЯ СЛУЖБА ГОСУДАРСТВЕННОЙ
РЕГИСТРАЦИИ, КАДАСТРА И КАРТОГРАФИИ
Действителен: с 17.05.2022 по 10.08.2023

полное наименование должности

инициалы, фамилия

Сооружение							
вид объекта недвижимости							
Лист № 85 раздела 5.1		Всего листов раздела 5.1: 96		Всего разделов: 4		Всего листов выписки: 100	
06.03.2023г. № КУВИ-001/2023-55279137							
Кадастровый номер:			05:00:000000:77639				
1424	61619.52	398189.43	-	0.1	данные отсутствуют	данные отсутствуют	
1425	61612.69	398182.95	-	0.1	данные отсутствуют	данные отсутствуют	
1426	61599.74	398171.55	-	0.1	данные отсутствуют	данные отсутствуют	
1427	61587.48	398159.51	-	0.1	данные отсутствуют	данные отсутствуют	
1428	61575.7	398147.18	-	0.1	данные отсутствуют	данные отсутствуют	
1429	61563.15	398135.78	-	0.1	данные отсутствуют	данные отсутствуют	
1430	61550.54	398124.52	-	0.1	данные отсутствуют	данные отсутствуют	
1431	61537.3	398114.46	-	0.1	данные отсутствуют	данные отсутствуют	
1432	61524.45	398104.81	-	0.1	данные отсутствуют	данные отсутствуют	
1433	61510.14	398095.03	-	0.1	данные отсутствуют	данные отсутствуют	
1434	61504.4	398091.17	-	0.1	данные отсутствуют	данные отсутствуют	
1435	61502.94	398089.54	-	0.1	данные отсутствуют	данные отсутствуют	
1436	61504.44	398087.06	-	0.1	данные отсутствуют	данные отсутствуют	
1437	61501.81	398085.44	-	0.1	данные отсутствуют	данные отсутствуют	
1438	61499.98	398087.9	-	0.1	данные отсутствуют	данные отсутствуют	
1439	61496.05	398085.91	-	0.1	данные отсутствуют	данные отсутствуют	
1440	61486.79	398079.91	-	0.1	данные отсутствуют	данные отсутствуют	



ДОКУМЕНТ ПОДПИСАН
ЭЛЕКТРОННОЙ ПОДПИСЬЮ

Сертификат: 3094B7974B3CA8E1F07A347CFAD6FA78

Владелец: ФЕДЕРАЛЬНАЯ СЛУЖБА ГОСУДАРСТВЕННОЙ
РЕГИСТРАЦИИ, КАДАСТРА И КАРТОГРАФИИ
Действителен: с 17.05.2022 по 10.08.2023

полное наименование должности

инициалы, фамилия

Сооружение							
вид объекта недвижимости							
Лист № 86 раздела 5.1		Всего листов раздела 5.1: 96		Всего разделов: 4		Всего листов выписки: 100	
06.03.2023г. № КУВИ-001/2023-55279137							
Кадастровый номер:			05:00:000000:77639				
1441	61482.03	398076.01	-	0.1	данные отсутствуют	данные отсутствуют	
1442	61467.61	398066.49	-	0.1	данные отсутствуют	данные отсутствуют	
1443	61453.59	398056.7	-	0.1	данные отсутствуют	данные отсутствуют	
1444	61442.04	398044.45	-	0.1	данные отсутствуют	данные отсутствуют	
1445	61434.39	398028.99	-	0.1	данные отсутствуют	данные отсутствуют	
1446	61427.26	398014.25	-	0.1	данные отсутствуют	данные отсутствуют	
1447	61419.39	397998.5	-	0.1	данные отсутствуют	данные отсутствуют	
1448	61411.29	397982.73	-	0.1	данные отсутствуют	данные отсутствуют	
1449	61402.77	397968.2	-	0.1	данные отсутствуют	данные отсутствуют	
1450	61394.51	397953.31	-	0.1	данные отсутствуют	данные отсутствуют	
1451	61386.54	397938.36	-	0.1	данные отсутствуют	данные отсутствуют	
1452	61378.76	397923.05	-	0.1	данные отсутствуют	данные отсутствуют	
1453	61371.88	397907.5	-	0.1	данные отсутствуют	данные отсутствуют	
1454	61364.92	397889.39	-	0.1	данные отсутствуют	данные отсутствуют	
1455	61364.41	397882.75	-	0.1	данные отсутствуют	данные отсутствуют	
1456	61366.84	397866.71	-	0.1	данные отсутствуют	данные отсутствуют	
1457	61368.1	397861.67	-	0.1	данные отсутствуют	данные отсутствуют	



ДОКУМЕНТ ПОДПИСАН
ЭЛЕКТРОННОЙ ПОДПИСЬЮ

Сертификат: 3094B7974B3CA8E1F07A347CFAD6FA78

Владелец: ФЕДЕРАЛЬНАЯ СЛУЖБА ГОСУДАРСТВЕННОЙ
РЕГИСТРАЦИИ, КАДАСТРА И КАРТОГРАФИИ
Действителен: с 17.05.2022 по 10.08.2023

полное наименование должности

инициалы, фамилия

Сооружение							
вид объекта недвижимости							
Лист № 87 раздела 5.1		Всего листов раздела 5.1: 96		Всего разделов: 4		Всего листов выписки: 100	
06.03.2023г. № КУВИ-001/2023-55279137							
Кадастровый номер:			05:00:000000:77639				
1458	61426.02	397865.82	-	0.1	данные отсутствуют	данные отсутствуют	
1459	61428.8	397852.74	-	0.1	данные отсутствуют	данные отсутствуют	
1460	61432.65	397836.05	-	0.1	данные отсутствуют	данные отсутствуют	
1461	61436.44	397819.89	-	0.1	данные отсутствуют	данные отсутствуют	
1462	61440.14	397803.37	-	0.1	данные отсутствуют	данные отсутствуют	
1463	61443.32	397787.23	-	0.1	данные отсутствуют	данные отсутствуют	
1464	61446.53	397770.62	-	0.1	данные отсутствуют	данные отсутствуют	
1465	61449.16	397753.86	-	0.1	данные отсутствуют	данные отсутствуют	
1466	61451.41	397737.53	-	0.1	данные отсутствуют	данные отсутствуют	
1467	61452.95	397720.5	-	0.1	данные отсутствуют	данные отсутствуют	
1468	61454.06	397704.54	-	0.1	данные отсутствуют	данные отсутствуют	
1469	61454.95	397687.64	-	0.1	данные отсутствуют	данные отсутствуют	
1470	61455.44	397670.69	-	0.1	данные отсутствуют	данные отсутствуют	
1471	61455.8	397653.62	-	0.1	данные отсутствуют	данные отсутствуют	
1472	61455.63	397636.84	-	0.1	данные отсутствуют	данные отсутствуют	
1473	61455.72	397619.8	-	0.1	данные отсутствуют	данные отсутствуют	
1474	61455.73	397603.65	-	0.1	данные отсутствуют	данные отсутствуют	



ДОКУМЕНТ ПОДПИСАН
ЭЛЕКТРОННОЙ ПОДПИСЬЮ

Сертификат: 3094B7974B3CA8E1F07A347CFAD6FA78

Владелец: ФЕДЕРАЛЬНАЯ СЛУЖБА ГОСУДАРСТВЕННОЙ
РЕГИСТРАЦИИ, КАДАСТРА И КАРТОГРАФИИ
Действителен: с 17.05.2022 по 10.08.2023

полное наименование должности

инициалы, фамилия

Сооружение							
вид объекта недвижимости							
Лист № 88 раздела 5.1		Всего листов раздела 5.1: 96		Всего разделов: 4		Всего листов выписки: 100	
06.03.2023г. № КУВИ-001/2023-55279137							
Кадастровый номер:			05:00:000000:77639				
1475	61457.35	397586.58	-	0.1	данные отсутствуют	данные отсутствуют	
1476	61461.74	397571.25	-	0.1	данные отсутствуют	данные отсутствуют	
1477	61463.78	397566.53	-	0.1	данные отсутствуют	данные отсутствуют	
1478	61466.09	397566.9	-	0.1	данные отсутствуют	данные отсутствуют	
1479	61466.46	397565.23	-	0.1	данные отсутствуют	данные отсутствуют	
1480	61464.09	397564.4	-	0.1	данные отсутствуют	данные отсутствуют	
1481	61467.13	397552.52	-	0.1	данные отсутствуют	данные отсутствуют	
1482	61471.83	397535.82	-	0.1	данные отсутствуют	данные отсутствуют	
1483	61476.41	397519.59	-	0.1	данные отсутствуют	данные отсутствуют	
1484	61481.04	397503.56	-	0.1	данные отсутствуют	данные отсутствуют	
1485	61486.45	397485.44	-	0.1	данные отсутствуют	данные отсутствуют	
1486	61491.38	397470.22	-	0.1	данные отсутствуют	данные отсутствуют	
1487	61497.17	397452.96	-	0.1	данные отсутствуют	данные отсутствуют	
1488	61502.53	397437.09	-	0.1	данные отсутствуют	данные отсутствуют	
1489	61508.04	397421.56	-	0.1	данные отсутствуют	данные отсутствуют	
1490	61513.44	397404.81	-	0.1	данные отсутствуют	данные отсутствуют	
1491	61518.18	397389.55	-	0.1	данные отсутствуют	данные отсутствуют	



ДОКУМЕНТ ПОДПИСАН
ЭЛЕКТРОННОЙ ПОДПИСЬЮ

Сертификат: 3094B7974B3CA8E1F07A347CFAD6FA78

Владелец: ФЕДЕРАЛЬНАЯ СЛУЖБА ГОСУДАРСТВЕННОЙ
РЕГИСТРАЦИИ, КАДАСТРА И КАРТОГРАФИИ
Действителен: с 17.05.2022 по 10.08.2023

полное наименование должности

инициалы, фамилия

Сооружение							
вид объекта недвижимости							
Лист № 89 раздела 5.1		Всего листов раздела 5.1: 96		Всего разделов: 4		Всего листов выписки: 100	
06.03.2023г. № КУВИ-001/2023-55279137							
Кадастровый номер:			05:00:000000:77639				
1492	61522.9	397373.05	-	0.1	данные отсутствуют	данные отсутствуют	
1493	61527.41	397355.72	-	0.1	данные отсутствуют	данные отсутствуют	
1494	61531.23	397339.45	-	0.1	данные отсутствуют	данные отсутствуют	
1495	61535.06	397322.75	-	0.1	данные отсутствуют	данные отсутствуют	
1496	61538.63	397305.83	-	0.1	данные отсутствуют	данные отсутствуют	
1497	61542.87	397278.67	-	0.1	данные отсутствуют	данные отсутствуют	
1498	61536.43	397263.14	-	0.1	данные отсутствуют	данные отсутствуют	
1499	61534.75	397258.64	-	0.1	данные отсутствуют	данные отсутствуют	
1500	61536.96	397256.88	-	0.1	данные отсутствуют	данные отсутствуют	
1501	61536.27	397255.31	-	0.1	данные отсутствуют	данные отсутствуют	
1502	61533.8	397256.11	-	0.1	данные отсутствуют	данные отсутствуют	
1503	61528.75	397245.16	-	0.1	данные отсутствуют	данные отсутствуют	
1504	61522.62	397229.28	-	0.1	данные отсутствуют	данные отсутствуют	
1505	61510.95	397198.71	-	0.1	данные отсутствуют	данные отсутствуют	
1506	61505.69	397183.13	-	0.1	данные отсутствуют	данные отсутствуют	
1507	61500.06	397166.9	-	0.1	данные отсутствуют	данные отсутствуют	
1508	61495.12	397150.58	-	0.1	данные отсутствуют	данные отсутствуют	



ДОКУМЕНТ ПОДПИСАН
ЭЛЕКТРОННОЙ ПОДПИСЬЮ

Сертификат: 3094B7974B3CA8E1F07A347CFAD6FA78

Владелец: ФЕДЕРАЛЬНАЯ СЛУЖБА ГОСУДАРСТВЕННОЙ
РЕГИСТРАЦИИ, КАДАСТРА И КАРТОГРАФИИ
Действителен: с 17.05.2022 по 10.08.2023

полное наименование должности

инициалы, фамилия

Сооружение							
вид объекта недвижимости							
Лист № 90 раздела 5.1		Всего листов раздела 5.1: 96		Всего разделов: 4		Всего листов выписки: 100	
06.03.2023г. № КУВИ-001/2023-55279137							
Кадастровый номер:			05:00:000000:77639				
1509	61490.1	397134.12	-	0.1	данные отсутствуют	данные отсутствуют	
1510	61485.55	397117.77	-	0.1	данные отсутствуют	данные отсутствуют	
1511	61482.77	397106.61	-	0.1	данные отсутствуют	данные отсутствуют	
1512	61479.49	397089.83	-	0.1	данные отсутствуют	данные отсутствуют	
1513	61475.96	397072.36	-	0.1	данные отсутствуют	данные отсутствуют	
1514	61472.83	397056.73	-	0.1	данные отсутствуют	данные отсутствуют	
1515	61468.95	397038.8	-	0.1	данные отсутствуют	данные отсутствуют	
1516	61464.9	397022.37	-	0.1	данные отсутствуют	данные отсутствуют	
1517	61460.87	397005.93	-	0.1	данные отсутствуют	данные отсутствуют	
1518	61456.51	396989.18	-	0.1	данные отсутствуют	данные отсутствуют	
1519	61451.6	396973.65	-	0.1	данные отсутствуют	данные отсутствуют	
1520	61450.95	396968.01	-	0.1	данные отсутствуют	данные отсутствуют	
1521	61449.72	396967.75	-	0.1	данные отсутствуют	данные отсутствуют	
1522	61447.51	396963.44	-	0.1	данные отсутствуют	данные отсутствуют	
1523	61439.57	396947.96	-	0.1	данные отсутствуют	данные отсутствуют	
1524	61428.09	396927.57	-	0.1	данные отсутствуют	данные отсутствуют	
1525	61442.68	396884.55	-	0.1	данные отсутствуют	данные отсутствуют	



ДОКУМЕНТ ПОДПИСАН
ЭЛЕКТРОННОЙ ПОДПИСЬЮ

Сертификат: 3094B7974B3CA8E1F07A347CFAD6FA78

Владелец: ФЕДЕРАЛЬНАЯ СЛУЖБА ГОСУДАРСТВЕННОЙ
РЕГИСТРАЦИИ, КАДАСТРА И КАРТОГРАФИИ
Действителен: с 17.05.2022 по 10.08.2023

полное наименование должности

инициалы, фамилия

Сооружение							
вид объекта недвижимости							
Лист № 91 раздела 5.1		Всего листов раздела 5.1: 96		Всего разделов: 4		Всего листов выписки: 100	
06.03.2023г. № КУВИ-001/2023-55279137							
Кадастровый номер:			05:00:000000:77639				
1526	61448.4	396869.62	-	0.1	данные отсутствуют	данные отсутствуют	
1527	61453.79	396854.95	-	0.1	данные отсутствуют	данные отсутствуют	
1528	61459.29	396839.79	-	0.1	данные отсутствуют	данные отсутствуют	
1529	61466.32	396821.21	-	0.1	данные отсутствуют	данные отсутствуют	
1530	61465.59	396820.17	-	0.1	данные отсутствуют	данные отсутствуют	
1531	61465.01	396808.23	-	0.1	данные отсутствуют	данные отсутствуют	
1532	61464.25	396792.83	-	0.1	данные отсутствуют	данные отсутствуют	
1533	61463.67	396777.17	-	0.1	данные отсутствуют	данные отсутствуют	
1534	61463.34	396760.49	-	0.1	данные отсутствуют	данные отсутствуют	
1535	61463.05	396745.26	-	0.1	данные отсутствуют	данные отсутствуют	
1536	61461.64	396711.56	-	0.1	данные отсутствуют	данные отсутствуют	
1537	61461.05	396694.76	-	0.1	данные отсутствуют	данные отсутствуют	
1538	61461.05	396693.21	-	0.1	данные отсутствуют	данные отсутствуют	
1539	61459.44	396692.76	-	0.1	данные отсутствуют	данные отсутствуют	
1540	61459.96	396690.77	-	0.1	данные отсутствуют	данные отсутствуют	
1541	61462.34	396690.65	-	0.1	данные отсутствуют	данные отсутствуют	
1542	61465.61	396679.97	-	0.1	данные отсутствуют	данные отсутствуют	



ДОКУМЕНТ ПОДПИСАН
ЭЛЕКТРОННОЙ ПОДПИСЬЮ

Сертификат: 3094B7974B3CA8E1F07A347CFAD6FA78

Владелец: ФЕДЕРАЛЬНАЯ СЛУЖБА ГОСУДАРСТВЕННОЙ
РЕГИСТРАЦИИ, КАДАСТРА И КАРТОГРАФИИ
Действителен: с 17.05.2022 по 10.08.2023

полное наименование должности

инициалы, фамилия

Сооружение							
вид объекта недвижимости							
Лист № 92 раздела 5.1		Всего листов раздела 5.1: 96		Всего разделов: 4		Всего листов выписки: 100	
06.03.2023г. № КУВИ-001/2023-55279137							
Кадастровый номер:			05:00:000000:77639				
1543	61469.95	396664.05	-	0.1	данные отсутствуют	данные отсутствуют	
1544	61474.12	396649.28	-	0.1	данные отсутствуют	данные отсутствуют	
1545	61482.69	396619.06	-	0.1	данные отсутствуют	данные отсутствуют	
1546	61504.26	396542.41	-	0.1	данные отсутствуют	данные отсутствуют	
1547	61508.75	396527.78	-	0.1	данные отсутствуют	данные отсутствуют	
1548	61513.26	396512.97	-	0.1	данные отсутствуют	данные отсутствуют	
1549	61518.21	396497.99	-	0.1	данные отсутствуют	данные отсутствуют	
1550	61522.89	396483.5	-	0.1	данные отсутствуют	данные отсутствуют	
1551	61528.06	396468.29	-	0.1	данные отсутствуют	данные отсутствуют	
1552	61533.88	396453.02	-	0.1	данные отсутствуют	данные отсутствуют	
1553	61539.16	396438.14	-	0.1	данные отсутствуют	данные отсутствуют	
1554	61544.8	396423.16	-	0.1	данные отсутствуют	данные отсутствуют	
1555	61550.38	396408.35	-	0.1	данные отсутствуют	данные отсутствуют	
1556	61560.58	396395.05	-	0.1	данные отсутствуют	данные отсутствуют	
1557	61569.8	396382.75	-	0.1	данные отсутствуют	данные отсутствуют	
1558	61579.73	396369.87	-	0.1	данные отсутствуют	данные отсутствуют	
1559	61590.37	396356.7	-	0.1	данные отсутствуют	данные отсутствуют	



ДОКУМЕНТ ПОДПИСАН
ЭЛЕКТРОННОЙ ПОДПИСЬЮ

Сертификат: 3094B7974B3CA8E1F07A347CFAD6FA78

Владелец: ФЕДЕРАЛЬНАЯ СЛУЖБА ГОСУДАРСТВЕННОЙ
РЕГИСТРАЦИИ, КАДАСТРА И КАРТОГРАФИИ
Действителен: с 17.05.2022 по 10.08.2023

полное наименование должности

инициалы, фамилия

Сооружение							
вид объекта недвижимости							
Лист № 93 раздела 5.1		Всего листов раздела 5.1: 96		Всего разделов: 4		Всего листов выписки: 100	
06.03.2023г. № КУВИ-001/2023-55279137							
Кадастровый номер:			05:00:000000:77639				
1560	61602.13	396341.06	-	0.1	данные отсутствуют	данные отсутствуют	
1561	61610.4	396330.24	-	0.1	данные отсутствуют	данные отсутствуют	
1562	61619.59	396316.26	-	0.1	данные отсутствуют	данные отсутствуют	
1563	61621.72	396313.28	-	0.1	данные отсутствуют	данные отсутствуют	
1564	61619.01	396310.52	-	0.1	данные отсутствуют	данные отсутствуют	
1565	61603.1	396299.11	-	0.1	данные отсутствуют	данные отсутствуют	
1566	61591.18	396289.41	-	0.1	данные отсутствуют	данные отсутствуют	
1567	61592	396288.95	-	0.1	данные отсутствуют	данные отсутствуют	
1568	61602.5	396278.88	-	0.1	данные отсутствуют	данные отсутствуют	
1569	61612.18	396270.26	-	0.1	данные отсутствуют	данные отсутствуют	
1570	61626.36	396257.02	-	0.1	данные отсутствуют	данные отсутствуют	
1571	61637.92	396245.41	-	0.1	данные отсутствуют	данные отсутствуют	
1572	61640.27	396242.25	-	0.1	данные отсутствуют	данные отсутствуют	
1573	61642.83	396237.76	-	0.1	данные отсутствуют	данные отсутствуют	
1574	61644.58	396235.84	-	0.1	данные отсутствуют	данные отсутствуют	
1575	61660.16	396237.34	-	0.1	данные отсутствуют	данные отсутствуют	
1576	61672.5	396236.94	-	0.1	данные отсутствуют	данные отсутствуют	



ДОКУМЕНТ ПОДПИСАН
ЭЛЕКТРОННОЙ ПОДПИСЬЮ

Сертификат: 3094B7974B3CA8E1F07A347CFAD6FA78

Владелец: ФЕДЕРАЛЬНАЯ СЛУЖБА ГОСУДАРСТВЕННОЙ
РЕГИСТРАЦИИ, КАДАСТРА И КАРТОГРАФИИ
Действителен: с 17.05.2022 по 10.08.2023

полное наименование должности

инициалы, фамилия

Сооружение							
вид объекта недвижимости							
Лист № 94 раздела 5.1		Всего листов раздела 5.1: 96		Всего разделов: 4		Всего листов выписки: 100	
06.03.2023г. № КУВИ-001/2023-55279137							
Кадастровый номер:			05:00:000000:77639				
1577	61686.79	396227.98	-	0.1	данные отсутствуют	данные отсутствуют	
1578	61700.06	396218.78	-	0.1	данные отсутствуют	данные отсутствуют	
1579	61709.98	396205.3	-	0.1	данные отсутствуют	данные отсутствуют	
1580	61715.25	396190.53	-	0.1	данные отсутствуют	данные отсутствуют	
1581	61718.8	396174.23	-	0.1	данные отсутствуют	данные отсутствуют	
1582	61722.24	396157.62	-	0.1	данные отсутствуют	данные отсутствуют	
1583	61722.55	396155.44	-	0.1	данные отсутствуют	данные отсутствуют	
1584	61723.53	396149.59	-	0.1	данные отсутствуют	данные отсутствуют	
1585	61725.03	396138.46	-	0.1	данные отсутствуют	данные отсутствуют	
1586	61727.06	396124.16	-	0.1	данные отсутствуют	данные отсутствуют	
1587	61729.69	396108.33	-	0.1	данные отсутствуют	данные отсутствуют	
1588	61732.35	396091.01	-	0.1	данные отсутствуют	данные отсутствуют	
1589	61734.55	396072.83	-	0.1	данные отсутствуют	данные отсутствуют	
1590	61733.09	396071.38	-	0.1	данные отсутствуют	данные отсутствуют	
1591	61700.18	396064.83	-	0.1	данные отсутствуют	данные отсутствуют	
1592	61682.43	396061.27	-	0.1	данные отсутствуют	данные отсутствуют	
1593	61664.39	396057.86	-	0.1	данные отсутствуют	данные отсутствуют	



ДОКУМЕНТ ПОДПИСАН
ЭЛЕКТРОННОЙ ПОДПИСЬЮ

Сертификат: 3094B7974B3CA8E1F07A347CFAD6FA78

Владелец: ФЕДЕРАЛЬНАЯ СЛУЖБА ГОСУДАРСТВЕННОЙ
РЕГИСТРАЦИИ, КАДАСТРА И КАРТОГРАФИИ
Действителен: с 17.05.2022 по 10.08.2023

полное наименование должности

инициалы, фамилия

Сооружение							
вид объекта недвижимости							
Лист № 95 раздела 5.1		Всего листов раздела 5.1: 96		Всего разделов: 4		Всего листов выписки: 100	
06.03.2023г. № КУВИ-001/2023-55279137							
Кадастровый номер:			05:00:000000:77639				
1594	61646.75	396054.44	-	0.1		данные отсутствуют	данные отсутствуют
2. Сведения о предельных высоте и глубине конструктивных элементов объекта недвижимости							
Предельная глубина конструктивных элементов объекта недвижимости, м					данные отсутствуют		
Предельная высота конструктивных элементов объекта недвижимости, м					данные отсутствуют		



ДОКУМЕНТ ПОДПИСАН
ЭЛЕКТРОННОЙ ПОДПИСЬЮ

Сертификат: 3094B7974B3CA8E1F07A347CFAD6FA78

Владелец: ФЕДЕРАЛЬНАЯ СЛУЖБА ГОСУДАРСТВЕННОЙ
РЕГИСТРАЦИИ, КАДАСТРА И КАРТОГРАФИИ
Действителен: с 17.05.2022 по 10.08.2023

полное наименование должности

инициалы, фамилия

Сооружение			
вид объекта недвижимости			
Лист № 96 раздела 5.1	Всего листов раздела 5.1: 96	Всего разделов: 4	Всего листов выписки: 100
06.03.2023г. № КУВИ-001/2023-55279137			
Кадастровый номер:		05:00:000000:77639	

3. Сведения о характерных точках пересечения контура объекта недвижимости с контуром (контурами) иных зданий, сооружений, объектов незавершенного строительства

Система координат МСК-05

Номера характерных точек контура	Координаты, м		Средняя квадратическая погрешность определения координат характерных точек контура, м	Глубина, высота, м		Кадастровые номера иных объектов недвижимости, с контурами которых пересекается контур данного объекта недвижимости
	X	Y		H1	H2	
1	2	3	4	5	6	7
данные отсутствуют	данные отсутствуют	данные отсутствуют	данные отсутствуют	данные отсутствуют	данные отсутствуют	данные отсутствуют



ДОКУМЕНТ ПОДПИСАН
ЭЛЕКТРОННОЙ ПОДПИСЬЮ

Сертификат: 3094B7974B3CA8E1F07A347CFAD6FA78

Владелец: ФЕДЕРАЛЬНАЯ СЛУЖБА ГОСУДАРСТВЕННОЙ
РЕГИСТРАЦИИ, КАДАСТРА И КАРТОГРАФИИ
Действителен: с 17.05.2022 по 10.08.2023

полное наименование должности

инициалы, фамилия